

Figura 96 – Rebaixamentos de calçadas estreitas

6.12.7.3.4 Em calçada estreita, onde a largura do passeio não for suficiente para acomodar o rebaixamento e a faixa livre com largura de no mínimo 1,20 m, deve ser implantada a redução do percurso da travessia conforme 6.12.7.1, ou ser implantada a faixa elevada para travessia conforme 6.12.7.2, ou ainda, pode ser feito o rebaixamento total da largura da calçada, com largura mínima de 1,50 m e com rampas laterais com inclinação máxima de 5% (1:20), conforme Figura 96.

DETALHE ACESSO CADEIRANTE

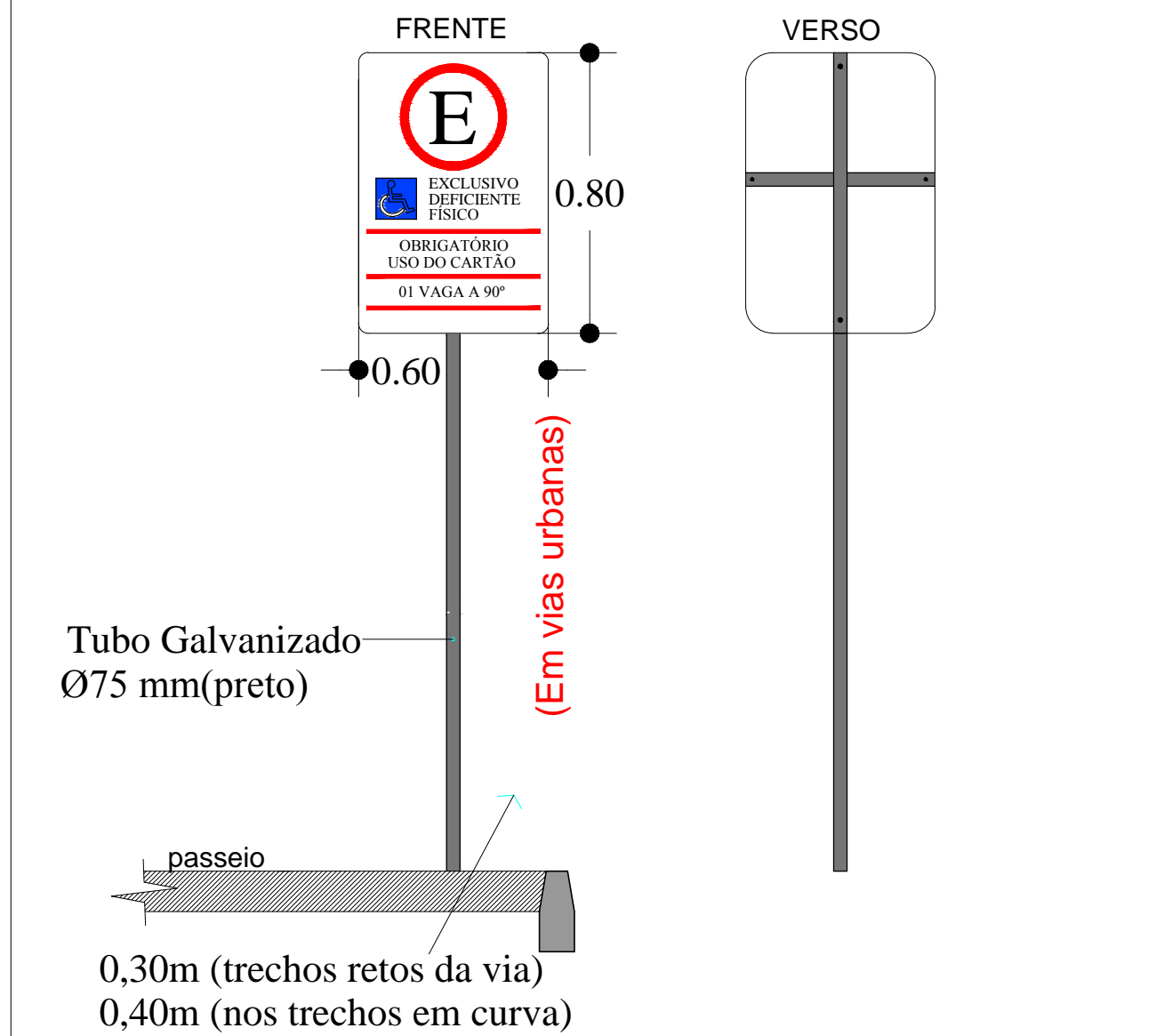
ESC.: 1/25

DETALHE ACESSO VEÍCULOS

ESC.: 1/25

OBS.: Esse modelo será utilizado para placas de sinalização de Travessia Elevada, para vias urbanas.

--> Detalhe com medidas anexo ao projeto.

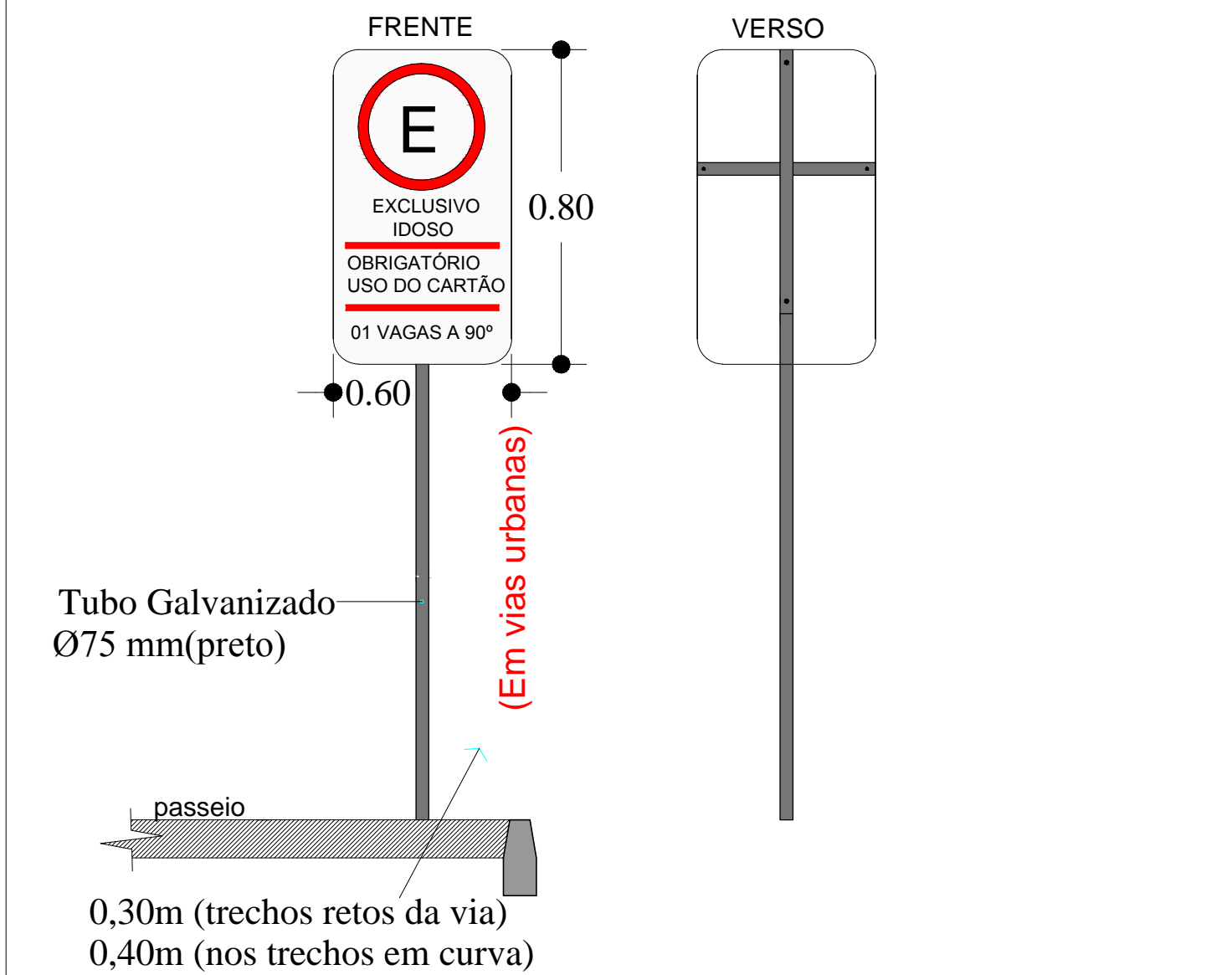


VISTA - PLACA RESERVADA P/ VEÍCULOS

ESC.: 1/25

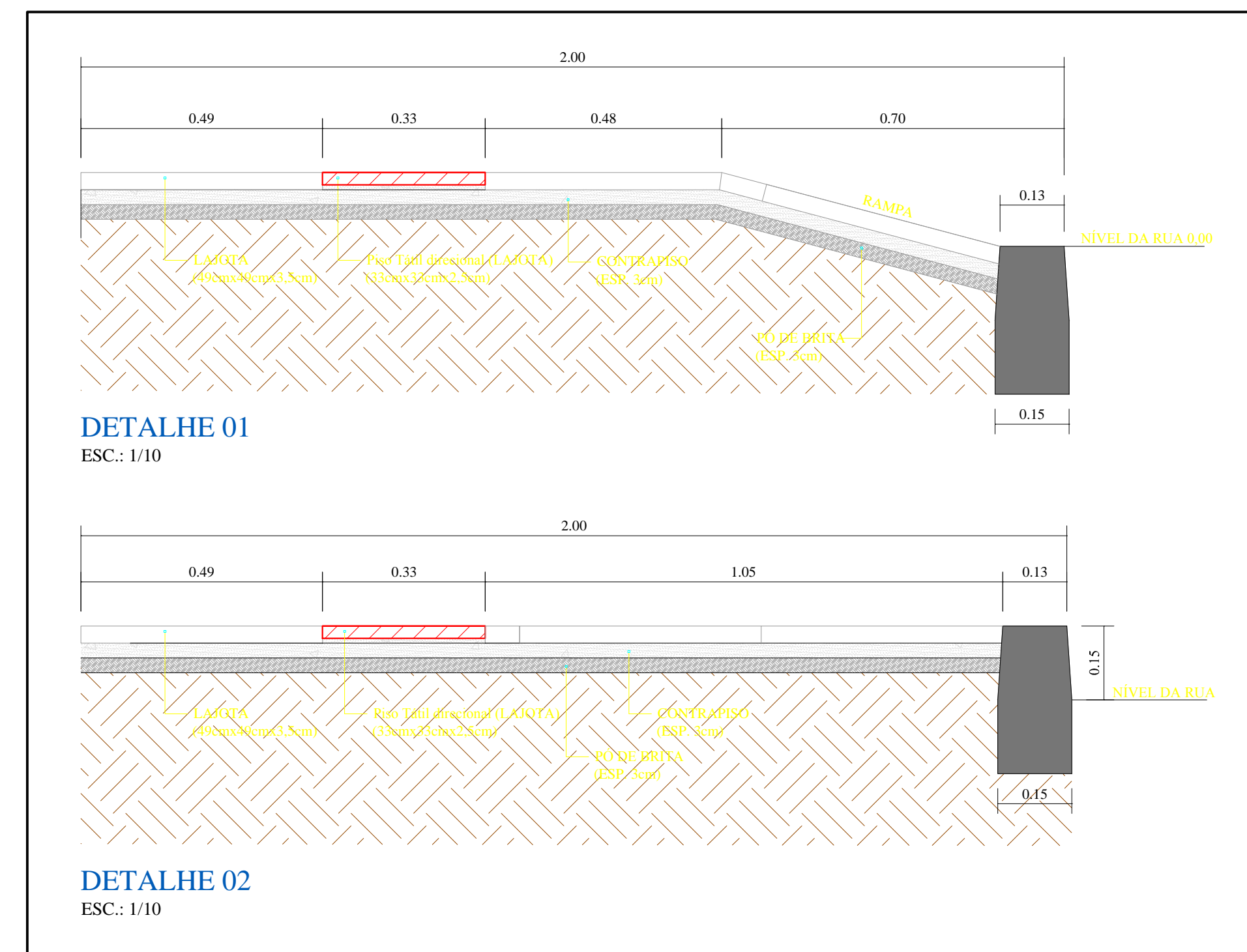
OBS.: Esse modelo será utilizado para placas de sinalização de Travessia Elevada, para vias urbanas.

--> Detalhe com medidas anexo ao projeto.



VISTA - PLACA EXCLUSIVO VEÍCULOS IDOSOS

ESC.: 1/25



	ASSOCIAÇÃO DOS MUNICÍPIOS DO ENTRE RIOS-SC BOM JESUS DO OESTE-CAIBI-CAMPO ERÊ-CUNHA PORÁ-CUNHATAÍ-FLOR DO SERTÃO TRACEMINHA-MARAVILHA-MODELO-PALMITOS-RIQUEZA-ROMELÂNDIA-SALTINHO SANTA TEREZINHA DO PROGRESSO-SÃO MIGUEL DA BOA VISTA-SAUADDES-TIGRINHOS ENDEREÇO: Av. Euclides da Cunha, 160 - Cx. P. 47 - Centro 89.874-000 - MARAVILHA - Santa Catarina Fone/Fax: (0**49) 3664-0282 - e-mail: amerios@amerios.org.br CNPJ 00.961.206/0001-88
	MUNICÍPIO DE PALMITOS - SC ORRA: ADEQUAÇÃO E REFORMA DO TERMINAL RODOVIÁRIO ATÍLIO BRIDI
RESPONSÁVEL TÉCNICO: CLARICE V. TUMELERO NIEDERMAIER ENGENHEIRA CIVIL CREA/SC 139652-1 R/N 2515059260	ASS. RESP. TÉCNICO:
PROPRIETÁRIO: MUNICÍPIO DE PALMITOS-SC LOCAL: RUA LAURO MULLER ESQUINA COM AV. BRASIL	ASSINATURA DO PREFEITO: _____ DATA: SETEMBRO DE 2018
DESENHISTA: DAIANE K. SCHERER Nº DESENHO: 2018/D2/PALMITOS/SET	ESCALA: INDICADA FOLHA: 02-A