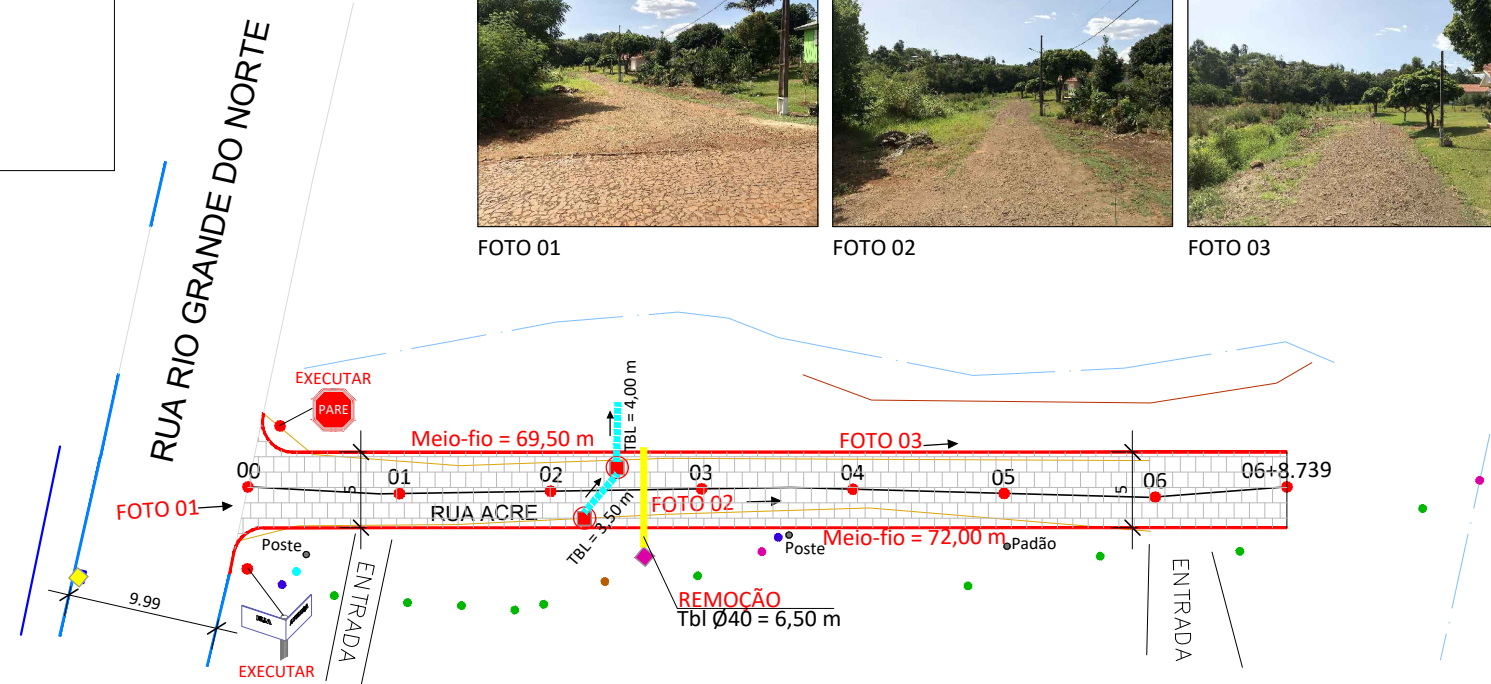
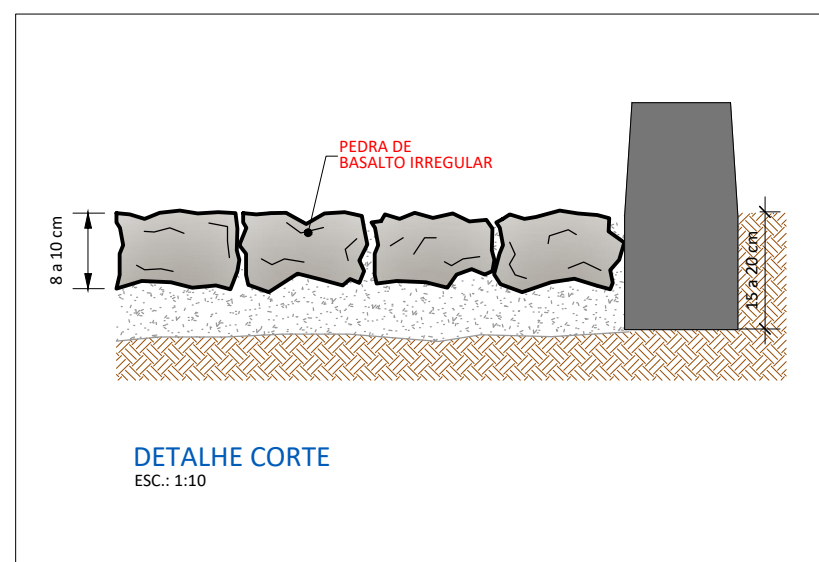
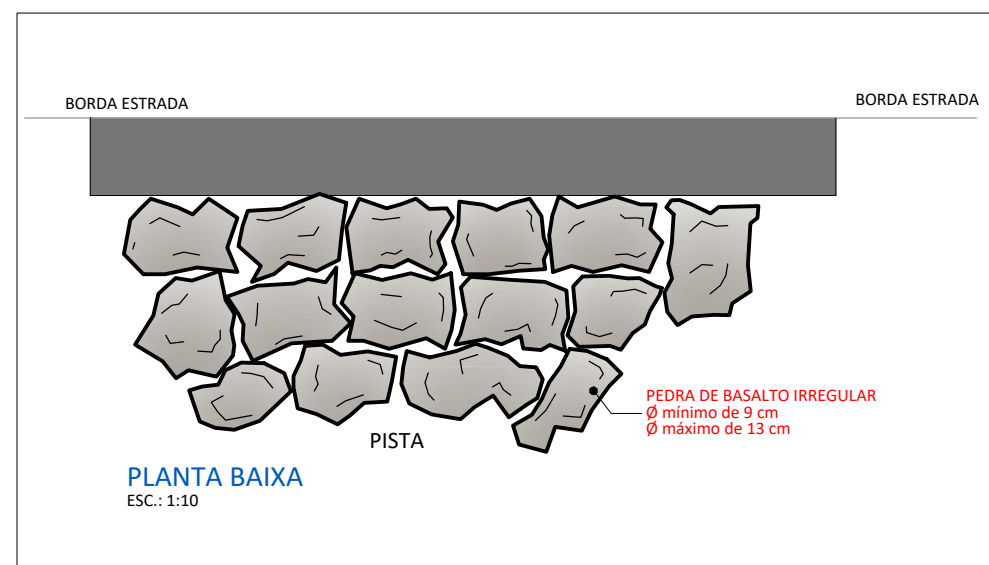


Estaca	Cotas do Terreno	Distância	Aterro (At) Corte (Ct)
0	409.998	0,00	Ct 30 cm
1	409.906	10,00	--
2	409.982	20,00	--
3	410.062	30,00	Ct 8 cm
4	410.112	40,00	Ct 6 cm
5	410.260	50,00	Ct 24 cm
6	410.386	60,00	Ct 37 cm
6+8.739	410.398	68,74	Ct 30 cm



- DRENAGEM PLUVIAL EXISTENTE**
- TUBULAÇÃO Ø30cm
 - BOCA LOBO Ø30cm
 - TUBULAÇÃO Ø60cm
 - BOCA LOBO Ø60cm
- DRENAGEM PLUVIAL EXECUTAR**
- TUBULAÇÃO Ø40cm
 - BOCA LOBO Ø40cm
- LEGENDA:**
- ÁRVORE
 - POSTE
 - PLACAS
 - LIXEIRA
 - MARCO
 - MEIO-FIO - EXECUTAR
 - MEIO-FIO - EXISTENTE
- DADOS DO PROJETO:**
- PAVIMENTAÇÃO:**
 CALÇAMENTO = 345,65 m²
 ÁREA DE LIMPEZA = 618,80 m²
 MEIO-FIO = 141,50 m
- REMOÇÃO:**
 TUBULAÇÃO Ø30 = 6,50 m
- DRENAGEM:**
 TUBULAÇÃO Ø40 = 7,50 m
 BOCA DE LOBO Ø40 = 2 un
- SINALIZAÇÃO:**
 PLACA "PARE" = 1 un
 PLACA "NOME RUA" = 1 un

PLANIALTIMÉTRICO
ESC.: 1:500

AMERIOS

1926 Palmitos 1954

ASSOCIAÇÃO DOS MUNICÍPIOS DO ENTRE RIOS - SC

BOM JESUS DO OESTE-CAIBI-CAMPO ERÉ-CUNHA PORÁ-CUNHATAÍ-FLOR DO SERTÃO
 IRACEMINHA-MARAVILHA-MODELO-PALMITOS-RIQUEZA-ROMELÂNDIA-SALTINHO
 SANTA TEREZINHA DO PROGRESSO-SÃO MIGUEL DA BOA VISTA-SAUADES-TIGRINHOS

ENDEREÇO:
 Av. Euclides da Cunha, 160 - Cx. P. 47 - Centro
 89.874-000 - MARAVILHA - Santa Catarina
 Fone/Fax: (0**49)3664-0282 e-mail:engenharia@amerios.org.br
 CNPJ 00.961.206/0001-88

MUNICÍPIO DE PALMITOS - SC

PROJETO DE CALÇAMENTO

RUA ACRE

RESPONSÁVEL TÉCNICO:
 ENGENHEIRA CIVIL
 CREA/SC: 090.319-0
 REG. NACIONAL: 250654897-1

CARLINE JOICE HACKENHAAR

ASS. RESP. TÉCNICO:

ESPECIFICAÇÕES:
 PLANIALTIMÉTRICO, PERFIL LONGITUDINAL
 E SEÇÃO TIPO.

TOPÓGRAFO:
 MATEUS TURATTI
 ENGENHEIRO FLORESTAL
 CREA/SC: 111.227-5
 GeoTerra Topografia

PROPRIETÁRIO:
 MUNICÍPIO DE PALMITOS - SC

LOCAL:
 PERÍMETRO URBANO

DESENHO:
 NAIARA BROCCO

Nº DESENHO:
 D3/2022/PALMITOS/MARÇO/PAV. BAIRRO BAGATINI - RUA ACRE

DATA:
 MARÇO/2022

ASS. PREFEITO:

DAIR JOCELY ENGE

ESCALA:
 INDICADA

01