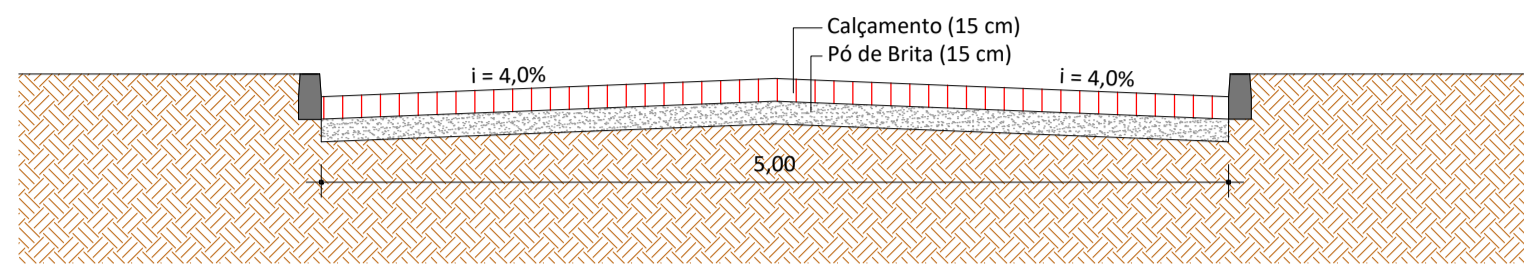
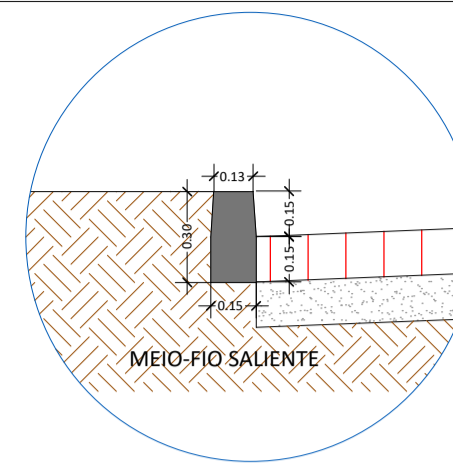


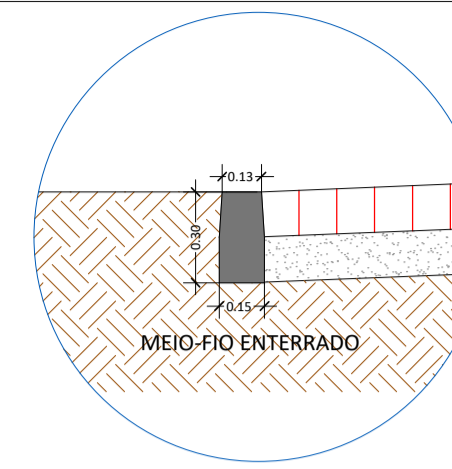
### RUA IGUAÇU



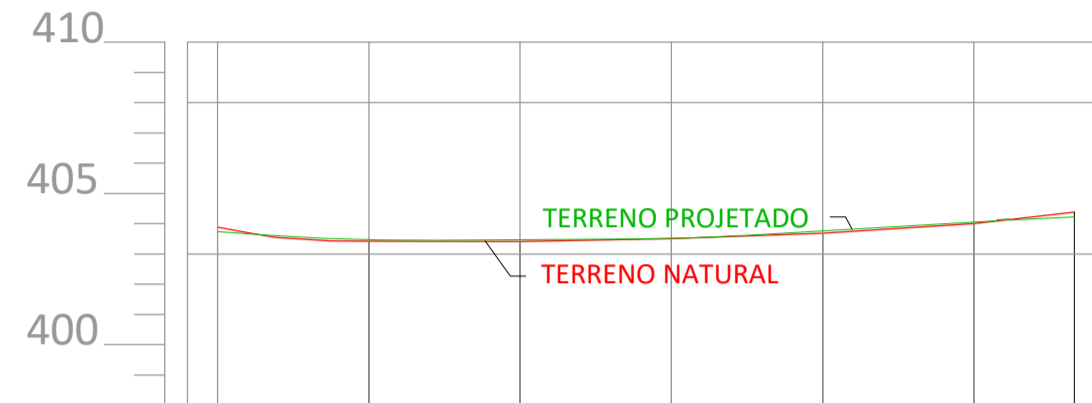
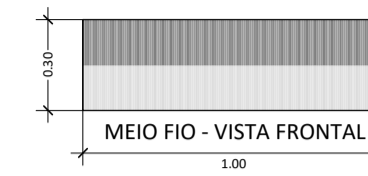
**SEÇÃO TIPO**  
SEM ESCALA



**DETALHE 01**  
ESC.: 1 : 25



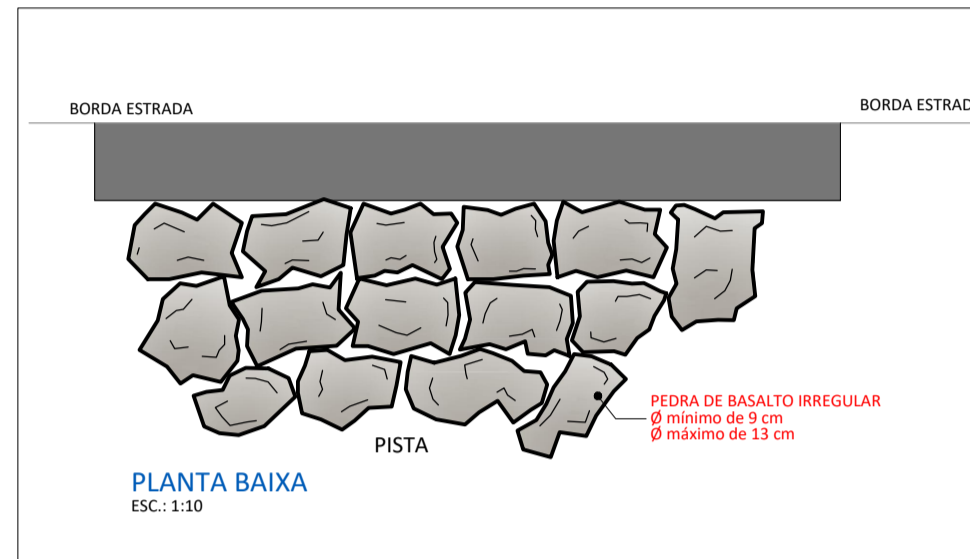
**DETALHE 02**  
ESC.: 1 : 25



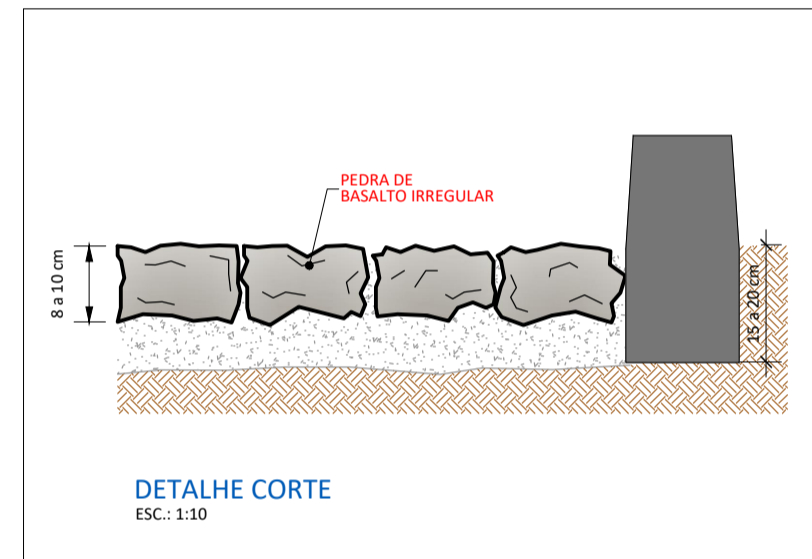
Aterro (At) / Corte (Ct)	Distância (Ct)	Cotas do Terreno	Estaca
Ct 30 cm	0,00	403.884	0
At 9 cm	10,00	403.422	1
At 11 cm	20,00	403.411	2
--	30,00	403.505	3
At 16 cm	40,00	403.684	4
At 11 cm	50,00	404.002	5
Ct 30 cm	56,64	404.381	5+6.644

### PERFIL LONGITUDINAL

ESC. H: 1:500  
ESC. V.: 1:250



**PLANTA BAIXA**  
ESC.: 1:10



**DETALHE CORTE**  
ESC.: 1:10

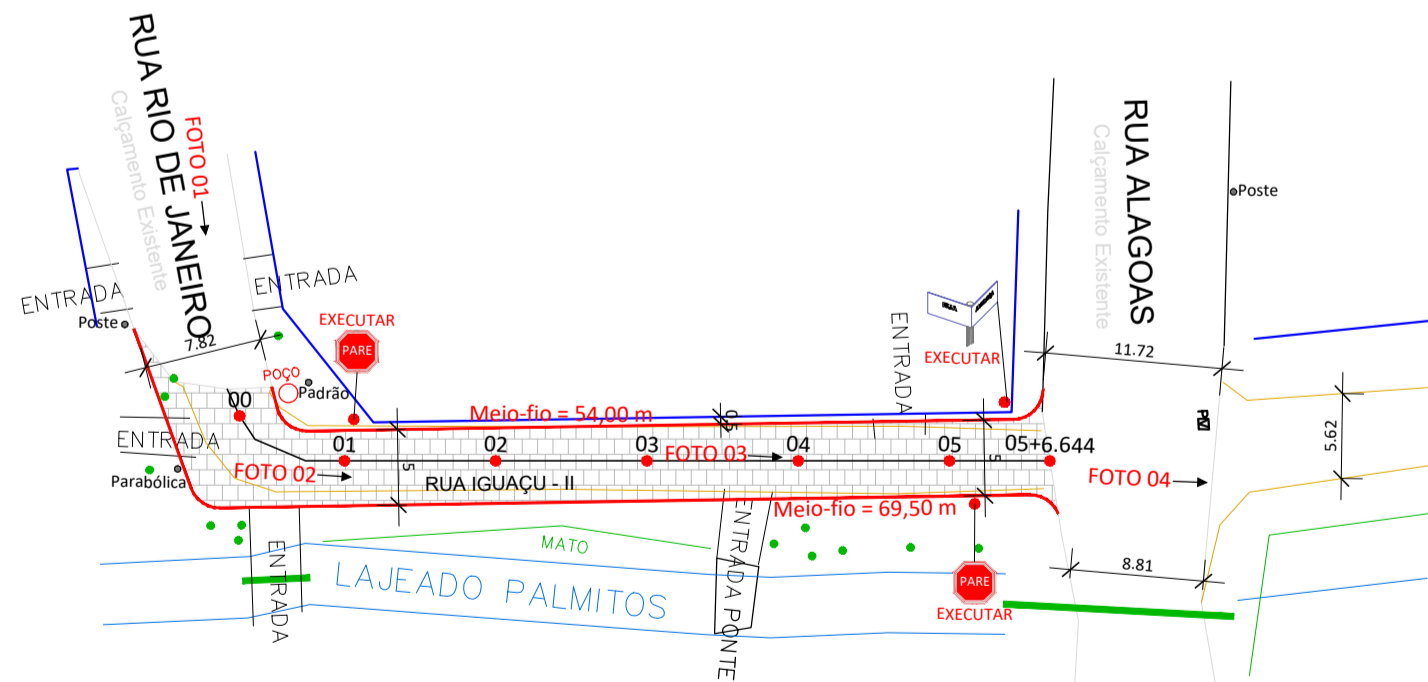


FOTO 01

FOTO 02

FOTO 03

FOTO 04



#### DRENAGEM PLUVIAL EXISTENTE

- TUBULAÇÃO Ø30cm
- BOCA LOBO Ø30cm
- TUBULAÇÃO Ø60cm
- BOCA LOBO Ø60cm

#### DRENAGEM PLUVIAL EXECUTAR

- TUBULAÇÃO Ø40cm
- BOCA LOBO Ø40cm

- LEGENDA:**
- ÁRVORE
  - POSTE
  - PLACAS
  - LIXEIRA
  - MARCO

- LEGENDA:**
- MEIO FIO - EXECUTAR
  - MEIO FIO - EXISTENTE

#### DADOS DO PROJETO:

**PAVIMENTAÇÃO:**  
CALÇAMENTO = 313,00 m<sup>2</sup>  
ÁREA DE LIMPEZA = 479,85 m<sup>2</sup>  
MEIO FIO = 123,50 m<sup>2</sup>

**REMOÇÃO:**  
TUBULAÇÃO Ø30 = 6,50 m

**DRENAGEM:**  
TUBULAÇÃO Ø40 = 7,50 m  
BOCA DE LOBO Ø40 = 2 un

**SINALIZAÇÃO:**  
PLACA "NOME RUA" = 1 un  
PLACA "PARE" = 2 un

### PLANIALTIMÉTRICO - TRECHO II

ESC.: 1:500



#### ASSOCIAÇÃO DOS MUNICÍPIOS DO ENTRE RIOS - SC

BOM JESUS DO OESTE-CAIBI-CAMPO ERÉ-CUNHA PORÃ-CUNHATAÍ-FLOR DO SERTÃO  
IRACEMINHA-MARAVILHA-MODELO-PALMITOS-RIQUEZA-ROMELÂNDIA-SALTINHO  
SANTA TEREZINHA DO PROGRESSO-SÃO MIGUEL DA BOA VISTA-SAUDES-TIGRINHOS

ENDEREÇO:  
Av. Euclides da Cunha, 160 - Cx. P. 47 - Centro  
89.874-000 - MARAVILHA - Santa Catarina  
Fone/Fax: (0\*\*49)3664-0282 e-mail:engenharia@amerios.org.br  
CNPJ 00.961.206/0001-88

#### MUNICÍPIO DE PALMITOS - SC

OBRAS:  
**PROJETO DE CALÇAMENTO**  
RUA IGUAÇU - TRECHO II

RESPONSÁVEL TÉCNICO:  
ENGENHEIRA CIVIL  
CREA/SC: 090.319-0  
REG. NACIONAL: 250654897-1

**CARLINE JOICE HACKENHAAR**

ASS. RESP. TÉCNICO:

ESPECIFICAÇÕES:  
PLANIALTIMÉTRICO, PERFIL LONGITUDINAL  
E SEÇÃO TIPO.

TOPOGRAFO:  
MATEUS TURATTI  
ENGENHEIRO FLORESTAL  
CREA/SC: 111.227-5  
Geoterra Topografia

PROPRIETÁRIO:  
MUNICÍPIO DE PALMITOS - SC

ASS. PREFEITO:

LOCAL:  
PERÍMETRO URBANO

DAIR JOCELY ENGE

DESENHO:  
NAIARA BROCCO

Nº DESENHO:  
D3/2022/PALMITOS/MARCO/PAV. BAIRRO BAGATINI - RUA IGUAÇU

DATA:  
MARÇO/2022

ESCALA:  
INDICADA

**02**