

Aterro (At) Corte (Ct)	Distância	Cotas do TERRENO	Estaca
Ct 30 cm	0,00	413.835	0
--	10,00	415.041	1
Ct 15 cm	20,00	416.454	2
--	30,00	417.719	3
At 28 cm	40,00	418.928	4
At 14 cm	50,00	420.351	5
Ar 43 cm	60,00	421.821	6
Ct 30 cm	69,15	423.807	6+9,154
--	70,00	423.991	7
--	74,17	424.791	7+4,172

PERFIL LONGITUDINAL

ESC. H: 1:500
ESC. V.: 1:250



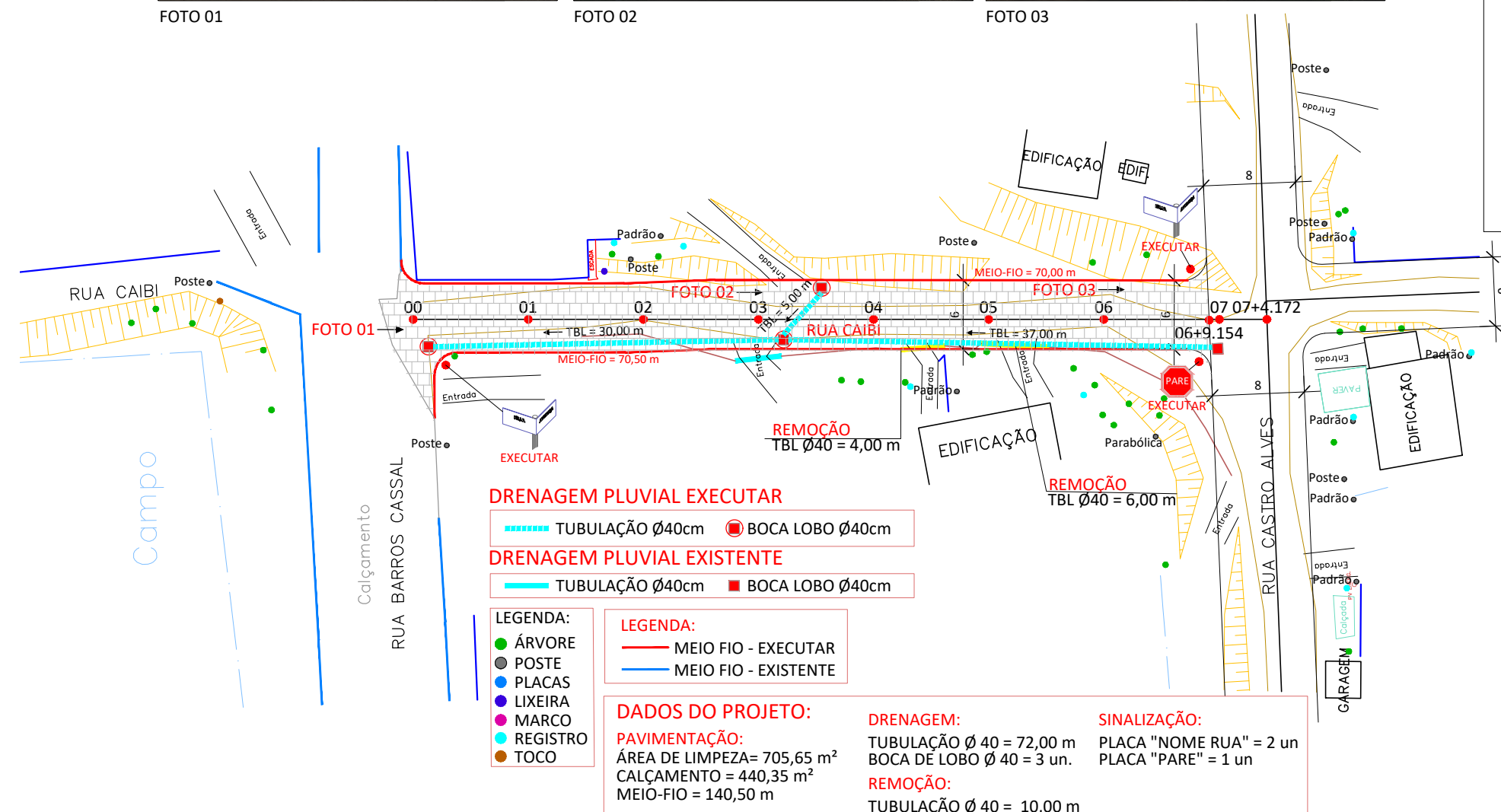
FOTO 01



FOTO 02



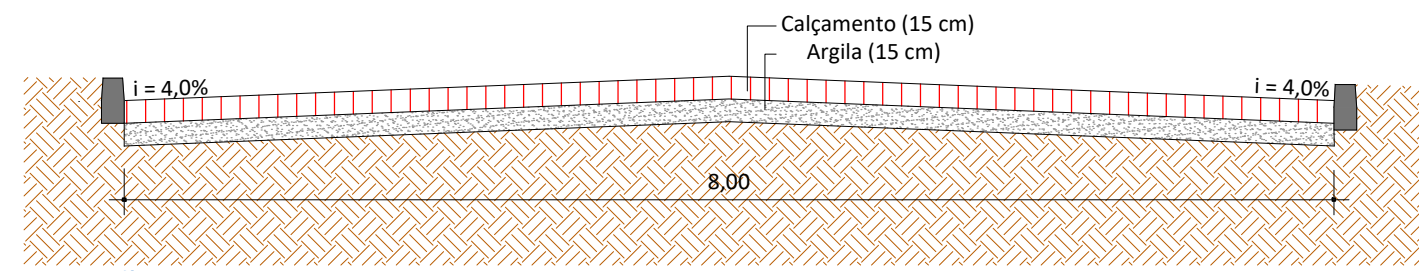
FOTO 03



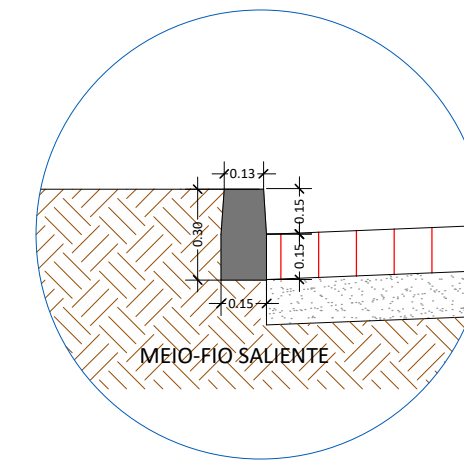
PLANIALTIMÉTRICO - TRECHO I

ESC.: 1:500

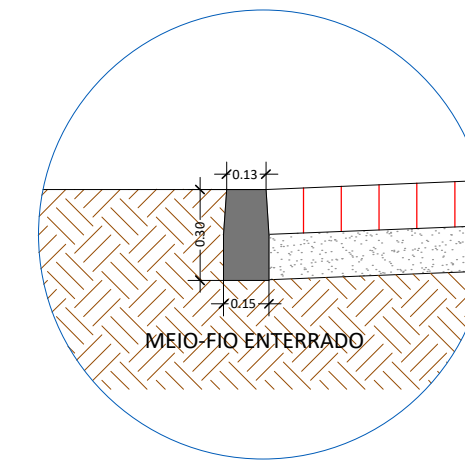
RUA CASTRO ALVES



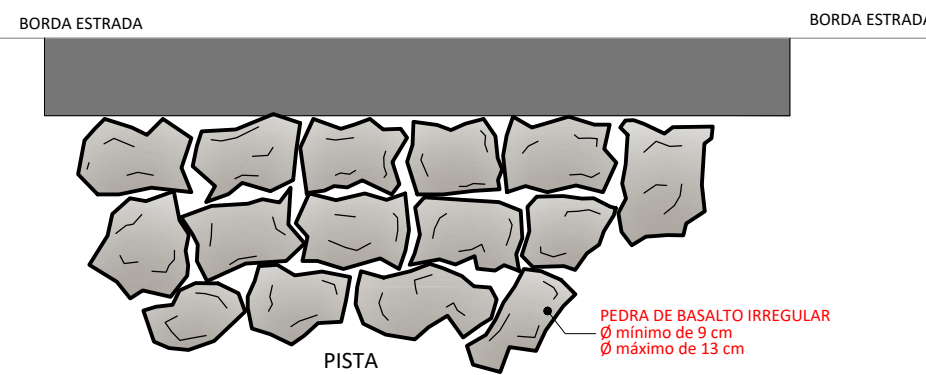
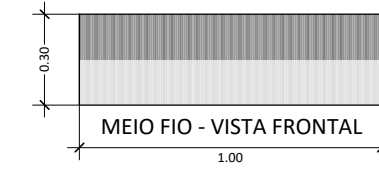
SEÇÃO TIPO
ESCALA: 1 : 50



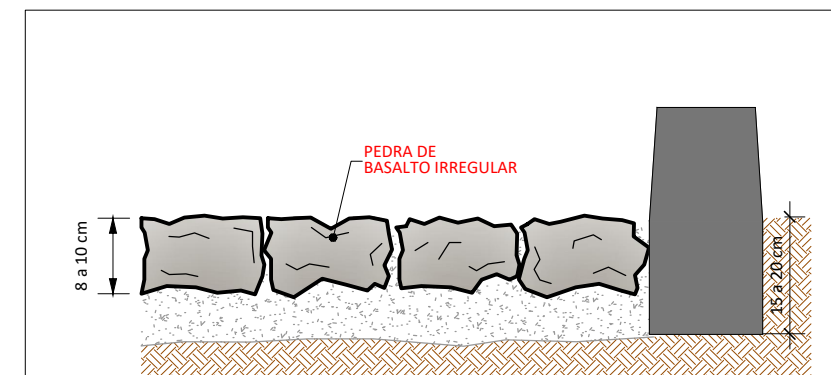
DETALHE 01
ESC.: 1 : 25



DETALHE 02
ESC.: 1 : 25



PLANTA BAIXA
ESC.: 1:10



DETALHE CORTE
ESC.: 1:10



ASSOCIAÇÃO DOS MUNICÍPIOS DO ENTRE RIOS - SC

BOM JESUS DO OESTE-CAIBI-CAMPO ERÉ-CUNHA PORÁ-CUNHATÁ-FLORES DO SERTÃO
IRACEMINHA-MARAVILHA-MODELO-PALMITOS-RIQUEZA-ROMELÂNDIA-SALTINHO
SANTA TEREZINHA DO PROGRESSO-SÃO MIGUEL DA BOA VISTA-SAUDES-TIGRINHOS

ENDEREÇO:
Av. Euclides da Cunha, 160 - Cx. P. 47 - Centro
89.874-000 - MARAVILHA - Santa Catarina
Fone/Fax: (0**49)3664-0282 e-mail:engenharia@amerios.org.br
CNPJ 00.961.206/0001-88

MUNICÍPIO DE PALMITOS - SC

**PROJETO DE PAVIMENTAÇÃO
RUA CAIBI - TRECHO I**

RESPONSÁVEL TÉCNICO:
ENGENHEIRA CIVIL
CREA/SC: 090.319-0
REG. NACIONAL: 250654897-1

CARLINE JOICE HACKENHAAR

ASS. RESP. TÉCNICO:

ESPECIFICAÇÕES:
PLANIALTIMÉTRICO, PERFIL LONGITUDINAL
E SEÇÃO TIPO.

TOPOGRAFIA:
MATEUS TURATTI
ENGENHEIRO FLORESTAL
CREA/SC: 111.227-5
GeoTerra Topografia

PROPRIETÁRIO:

ASS. PREFEITO:

MUNICÍPIO DE PALMITOS - SC

VANDERLEI BONALDO

LOCAL:
PERÍMETRO URBANO

VANDERLEI BONALDO

DESENHO:
NAIARA BROCCO

Nº DESENHO:
D3/2022/PALMITOS/JANEIRO/PAV. RUA CAIBI E CASTRO ALVES

DATA:
JANEIRO/2022

ESCALA:
INDICADA