

Aterro (At) Corte (Ct)	Distância	Cotas do TERRENO	Estaca
Ct 30 cm	0,00	425.046	0
--	10,00	426.293	1
At 35 cm	20,00	427.548	2
At 21 cm	30,00	429.361	3
Ct 4 cm	40,00	431.539	4
At 28 cm	50,00	433.498	5
Ct 32 cm	60,00	435.835	6
Ct 30 cm	68,34	437.304	6 + 8.338

PERFIL LONGITUDINAL

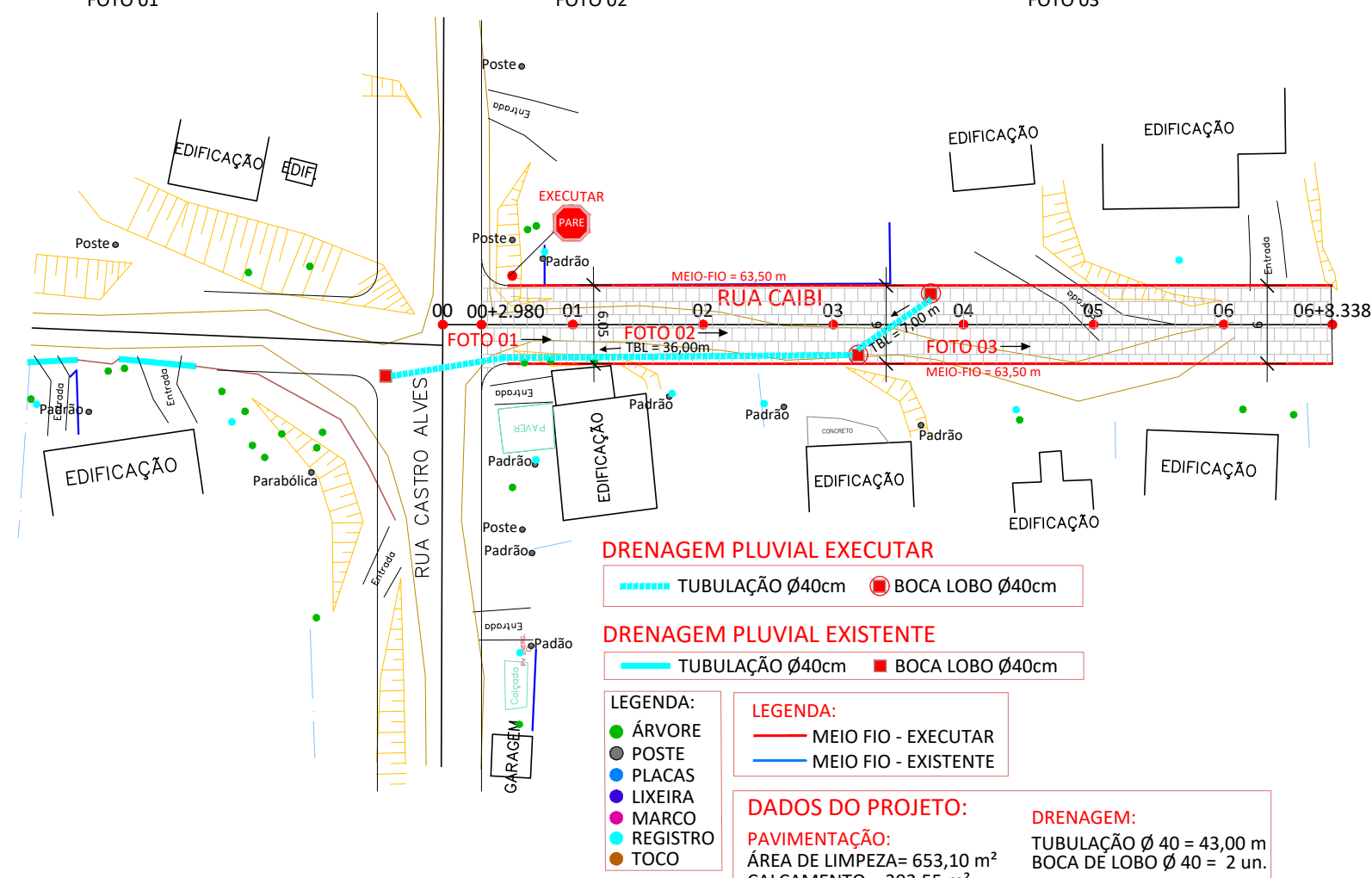
ESC. H.: 1:500
ESC. V.: 1:250



FOTO 01

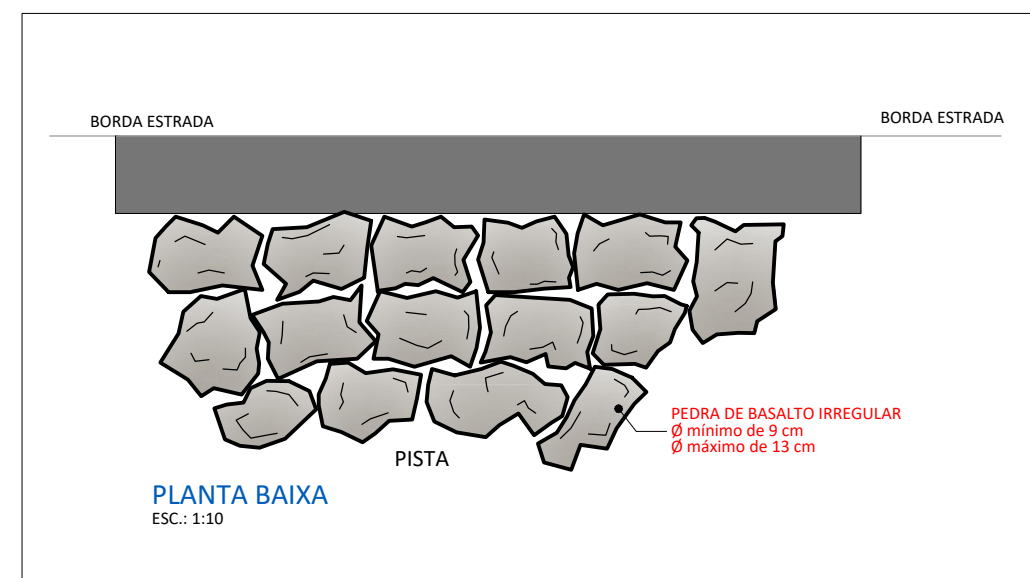
FOTO 02

FOTO 03



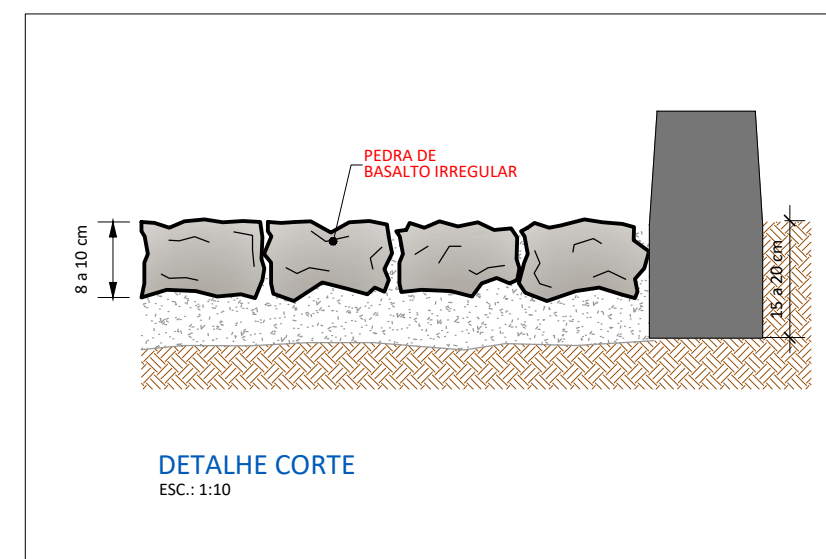
PLANIALTIMÉTRICO - TRECHO II

ESC.: 1:500



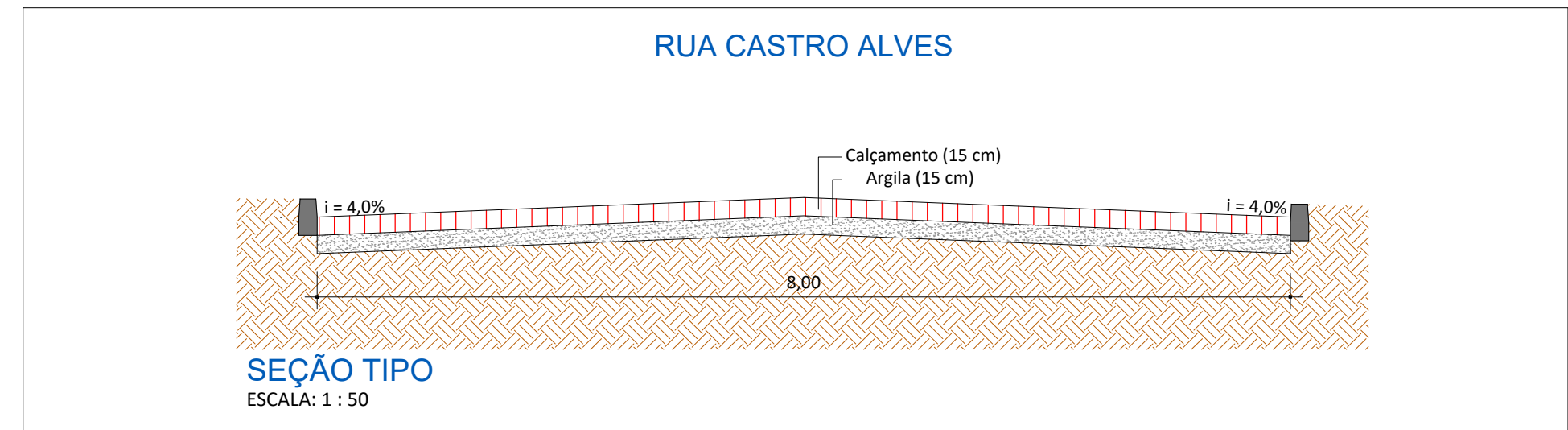
PLANTA BAIXA

ESC.: 1:10



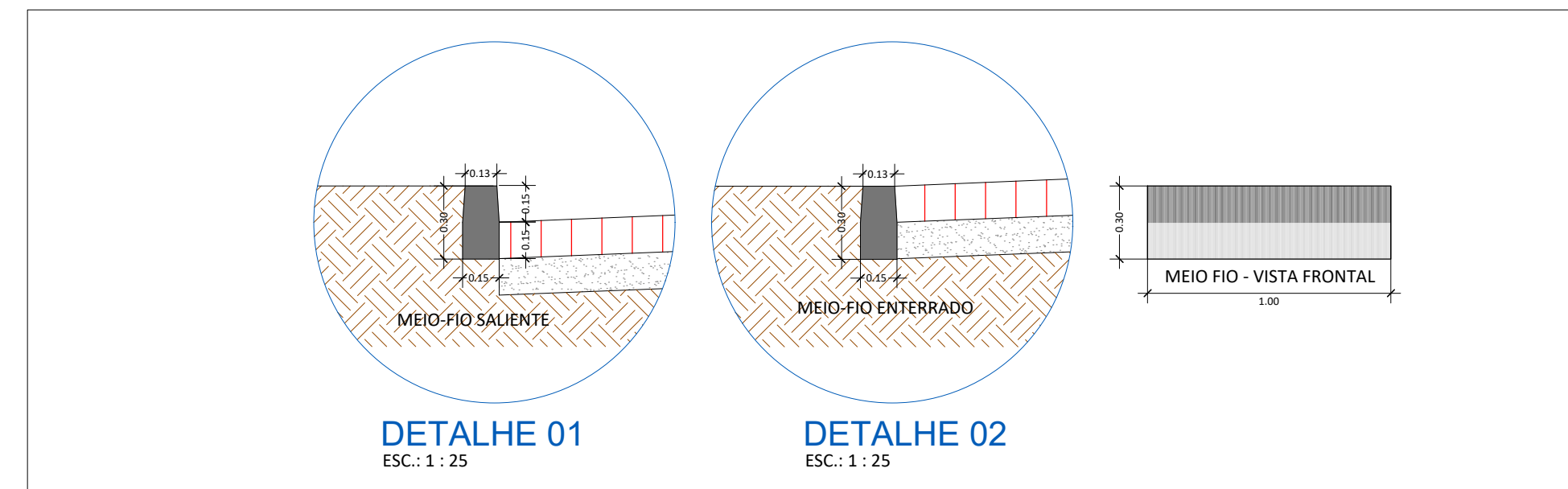
DETALHE CORTE

ESC.: 1:10



SEÇÃO TIPO

ESCALA: 1 : 50



DETALHE 01

ESC.: 1 : 25

DETALHE 02

ESC.: 1 : 25



AMERIOS

ASSOCIAÇÃO DOS MUNICÍPIOS DO ENTRE RIOS - SC

BOM JESUS DO OESTE-CAIBI-CAMPO ERÉ-CUNHA PORÁ-CUNHATAÍ-FLOR DO SERTÃO
IRACEMINHA-MARAVILHA-MODELO-PALMITOS-RIQUEZA-ROMELÂNDIA-SALTINHO
SANTA TEREZINHA DO PROGRESSO-SÃO MIGUEL DA BOA VISTA-SAUDES-TIGRINHOS

ENDEREÇO:
Av. Euclides da Cunha, 160 - Cx. P. 47 - Centro
89.874-000 - MARAVILHA - Santa Catarina
Fone/Fax: (0**49)3664-0282 e-mail:engenharia@amerios.org.br
CNPJ 00.961.206/0001-88



MUNICÍPIO DE PALMITOS - SC

PROJETO DE PAVIMENTAÇÃO

RUA CAIBI - TRECHO II

RESPONSÁVEL TÉCNICO:
ENGENHEIRA CIVIL
CREA/SC: 090.319-0
REG. NACIONAL: 250654897-1

CARLINE JOICE HACKENHAAR

ASS. RESP. TÉCNICO:

ESPECIFICAÇÕES:
PLANIALTIMÉTRICO, PERFIL LONGITUDINAL
E SEÇÃO TIPO.

TOPOGRAFIA:
MATEUS TURATTI
ENGENHEIRO FLORESTAL
CREA/SC: 111.227-5 Geomensor Inscr. FXQ
GeoTerra Topografia

PROPRIETÁRIO:
MUNICÍPIO DE PALMITOS - SC

ASS. PREFEITO:

LOCAL:
PERÍMETRO URBANO

VANDERLEI BONALDO

DESENHO:
NAIARA BROCCO

Nº DESENHO:
D3/2022/PALMITOS/JANEIRO/PAV. RUA CAIBI E CASTRO ALVES

DATA:
JANEIRO/2022

ESCALA:
INDICADA

03