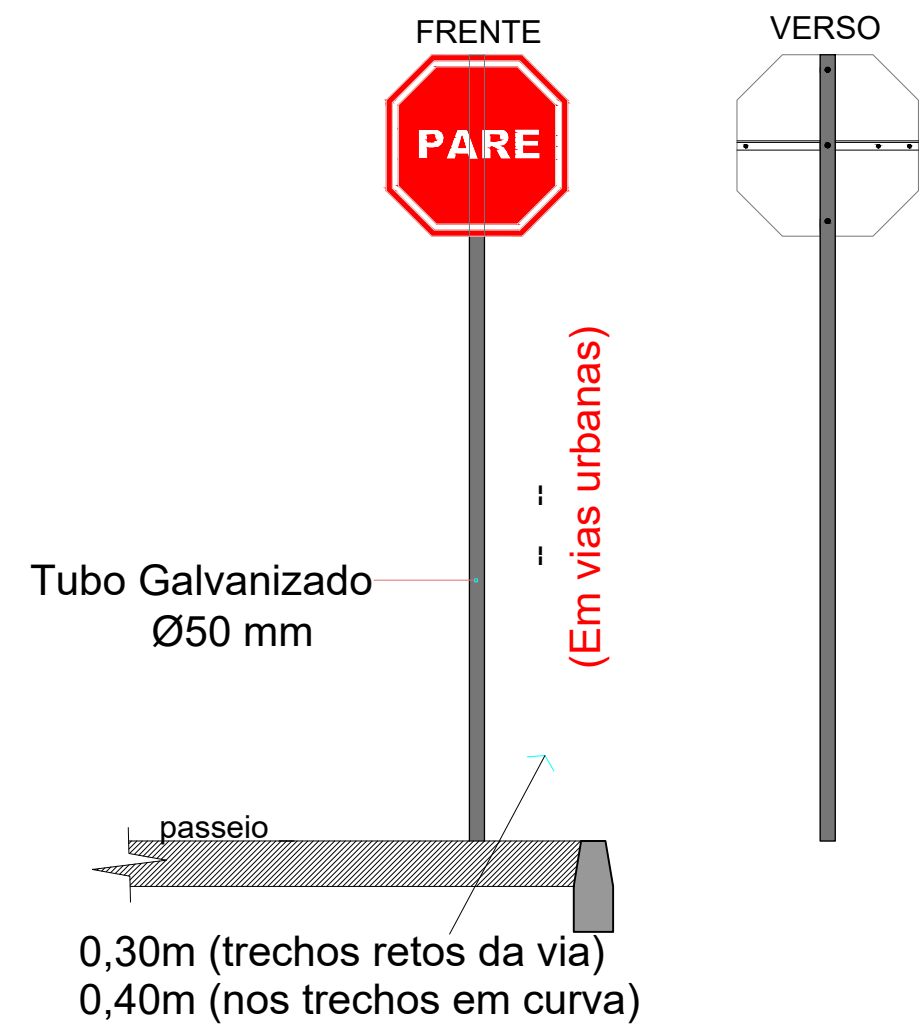


OBS.: Esse modelo será utilizado para placas de Sinalização de PARE para vias urbanas.
 --> Detalhe em anexo com medidas.

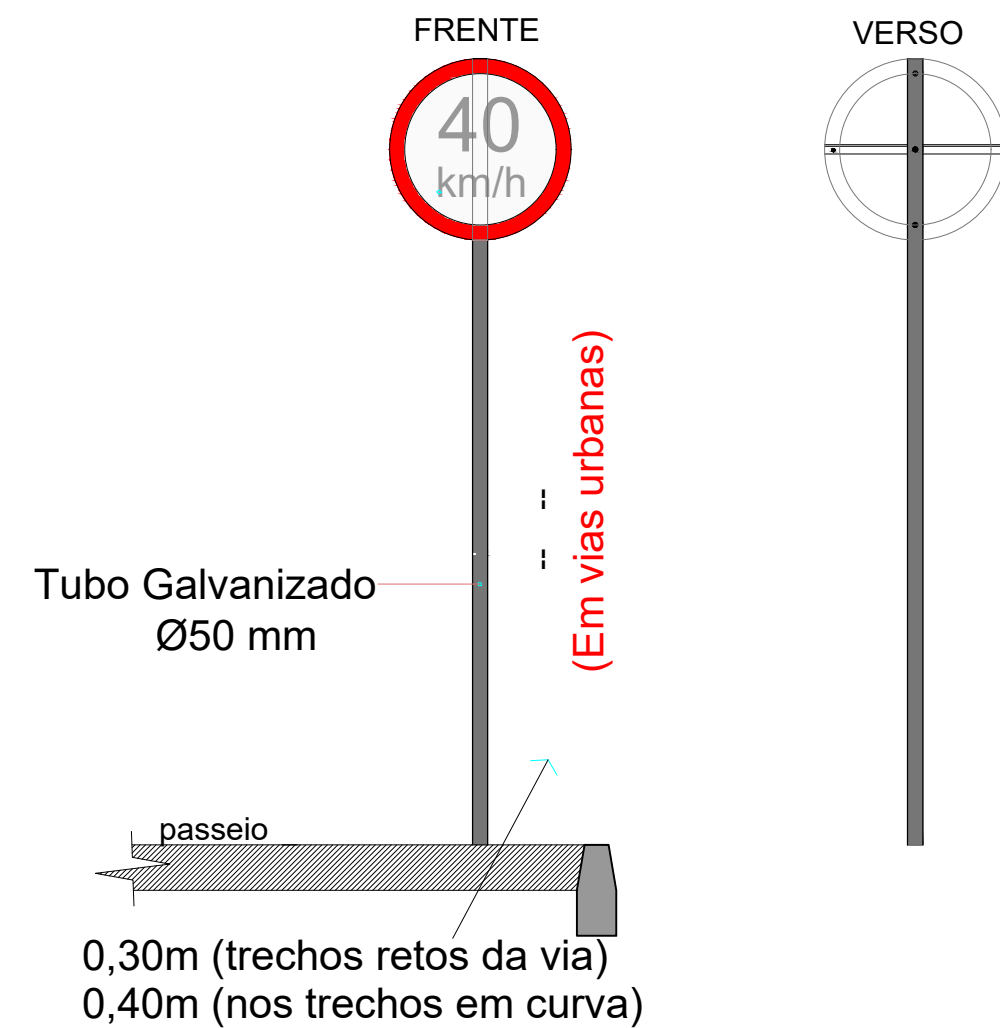


VISTA - PLACA SINALIZAÇÃO

ESC: 1/25

Dados retirados do Manual Brasileiro de sinalização de trânsito (CONTRAN) VOL I

OBS.: Esse modelo será utilizado para placas de sinalização de Velocidade (40km/h, 80km/h), para vias urbanas.
 --> Detalhe com medidas anexo ao projeto.

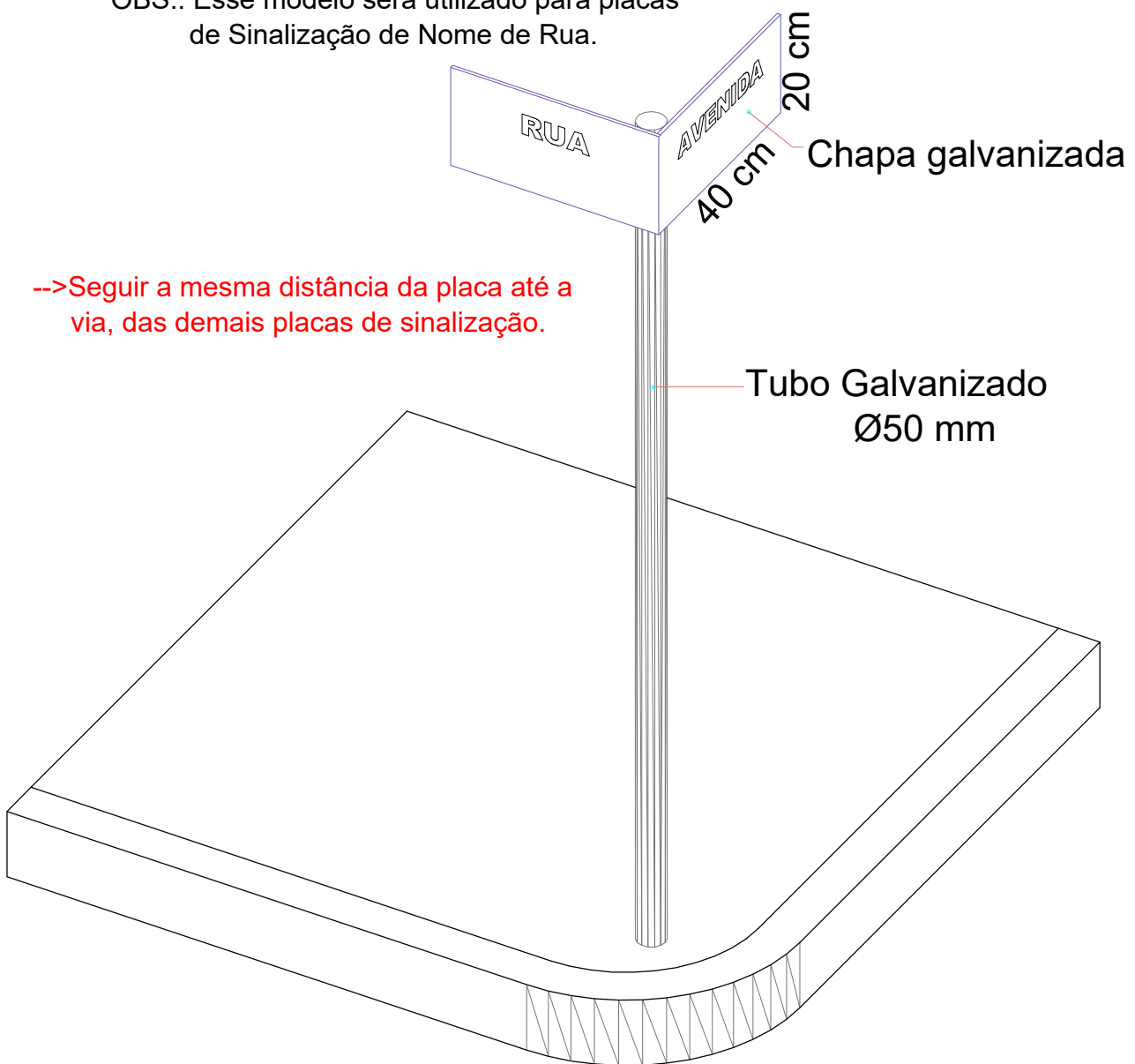


VISTA - PLACA SINALIZAÇÃO

ESC: 1/25

Dados retirados do Manual Brasileiro de sinalização de trânsito (CONTRAN) VOL I

OBS.: Esse modelo será utilizado para placas de Sinalização de Nome de Rua.



--> Seguir a mesma distância da placa até a via, das demais placas de sinalização.

VISTA - PLACA COM NOMES DE RUAS

ESC: 1/25



ASSOCIAÇÃO DOS MUNICÍPIOS DO ENTRE RIOS - SC

BOM JESUS DO OESTE-CAIBI-CAMPO ERÉ-CUNHA PORÁ-CUNHATAÍ-FLOR DO SERTÃO
 IRACEMINHA-MARAVILHA-MODELO-PALMITOS-RIQUEZA-ROMELÂNDIA-SALTINHO
 SANTA TEREZINHA DO PROGRESSO-SÃO MIGUEL DA BOA VISTA-SAUADES-TIGRINHOS

ENDEREÇO:

Av. Euclides da Cunha, 160 - Cx. P. 47 - Centro
 89.874-000 - MARAVILHA - Santa Catarina
 Fone/Fax: (0**49)3664-0282 e-mail:engenharia@amerios.org.br
 CNPJ 00.961.206/0001-88

MUNICÍPIO DE
 PALMITOS - SC

OBRA:

PROJETO DE PAVIMENTAÇÃO
 RUA CASTRO ALVES, RUA CAIBI, RUA
 BARROS CASSAL E RUA GERÔNIMO COELHO

RESPONSÁVEL TÉCNICO:

ENGENHEIRA CIVIL
 CREA/SC: 090.319-0
 REG. NACIONAL: 250654897-1

CARLINE JOICE HACKENHAAR

ASS. RESP. TÉCNICO:

ESPECIFICAÇÕES:

DETALHAMENTO PLACA DE SINALIZAÇÃO.

TOPOGRAFO:

MATEUS TURATTI
 ENGENHEIRO FLORESTAL
 CREA/SC: 111.227-5 Geomensor Incria FXQ
 GeoTerra Topografia

PROPRIETÁRIO:

MUNICÍPIO DE PALMITOS - SC

ASS. PREFEITO:

VANDERLEI BONALDO

LOCAL:

PERÍMETRO URBANO

DATA:

JANEIRO/2022

DESENHO:

NAIARA BROCCO

Nº DESENHO:

D3/2022/PALMITOS/JANEIRO/PAV. RUA CAIBI E CASTRO ALVES

ESCALA:

INDICADA

FOLHA:

06