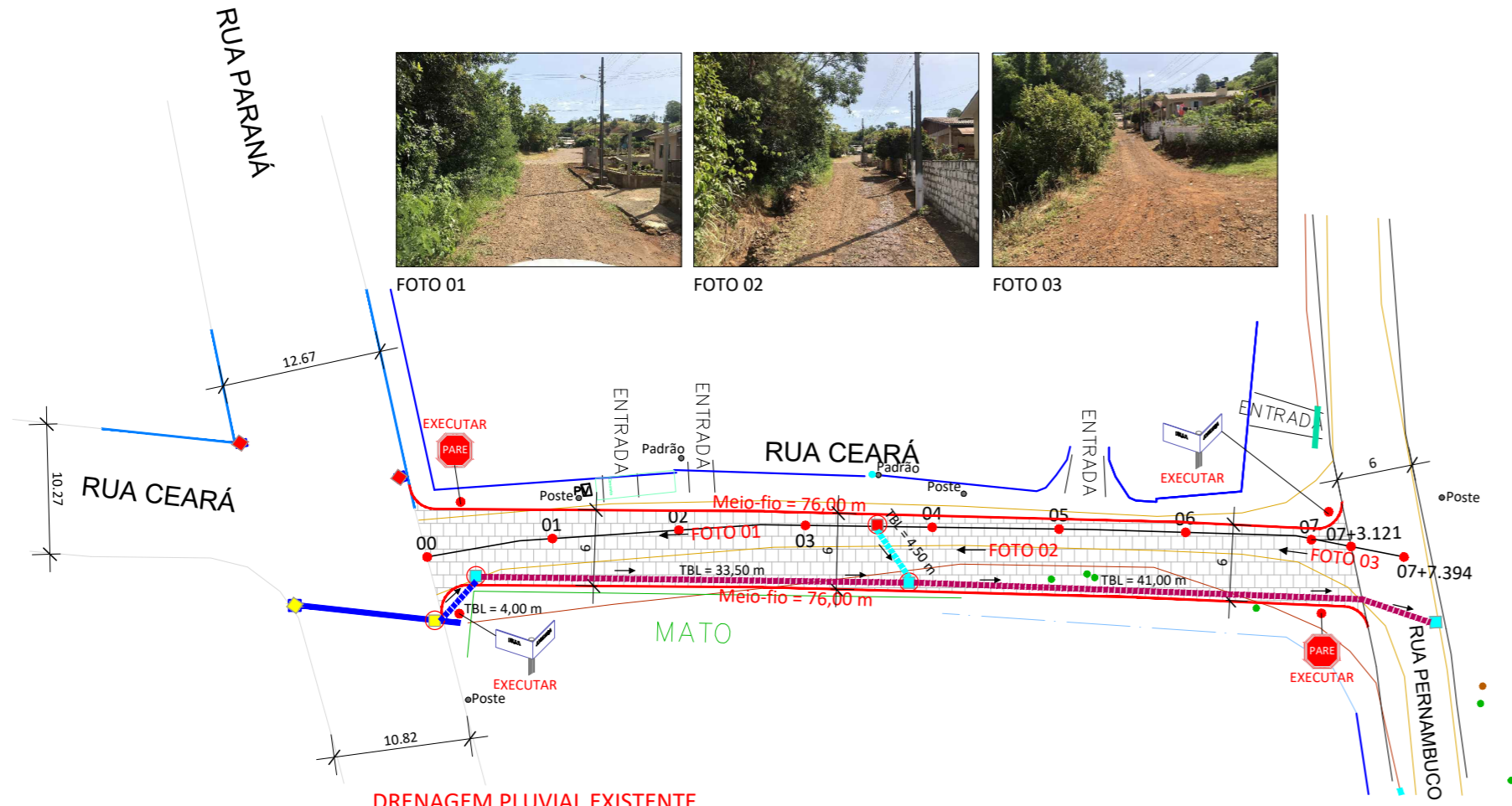
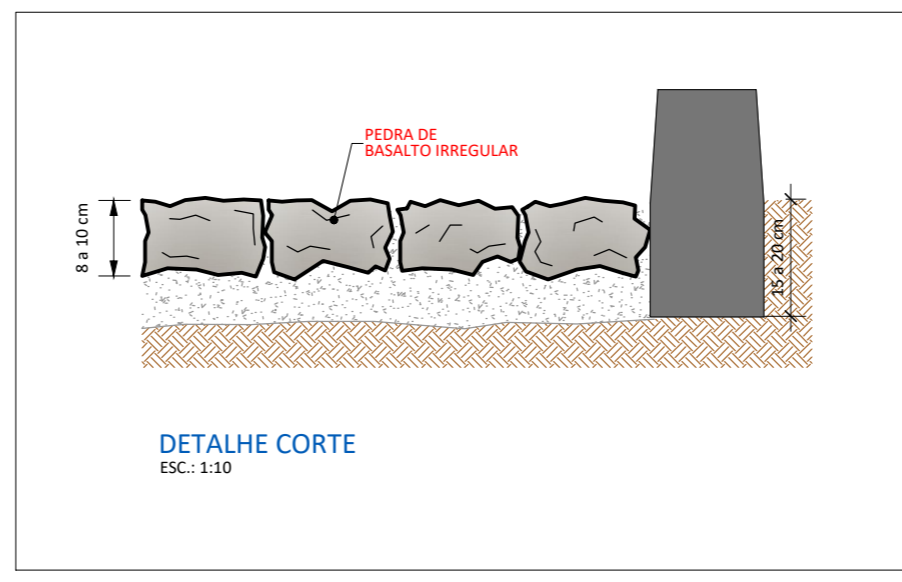
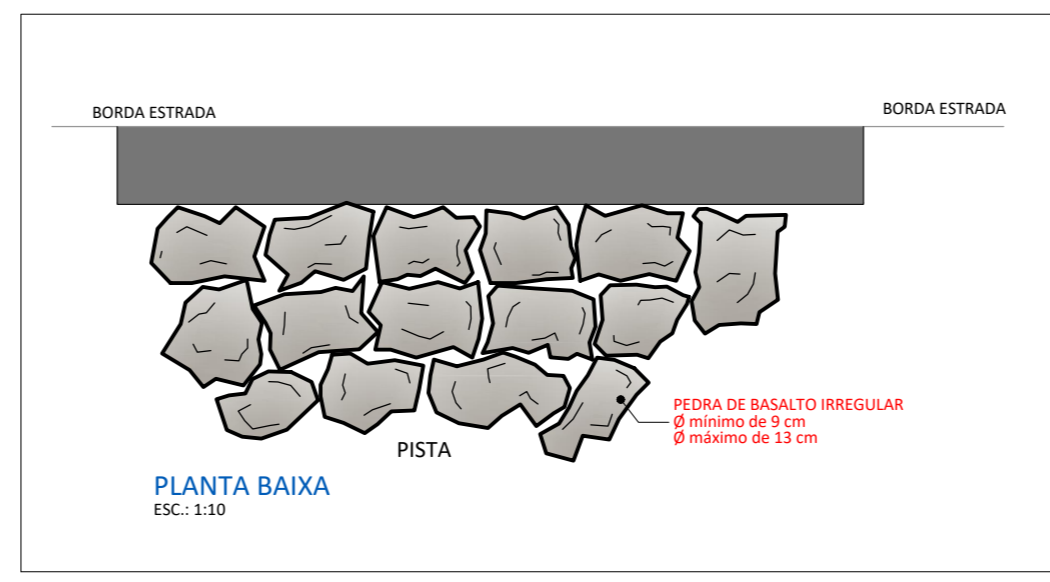


Aterro (At) / Corte (Ct)	Distância (Ct)	Cotas do Terreno	Estaca
Ct 30 cm	0,00	419.021	0
--	10,00	418.456	1
--	20,00	417.967	2
Ct 12 cm	30,00	417.539	3
Ct 5 cm	40,00	417.019	4
--	50,00	416.513	5
At 9 cm	60,00	416.044	6
Ct 16 cm	70,00	415.748	7
Ct 30 cm	73,12	415.687	7+3.124
--	77,39	415.604	7+7.394



- DRENAGEM PLUVIAL EXISTENTE**
- TUBULAÇÃO Ø20cm
 - TUBULAÇÃO Ø30cm
 - TUBULAÇÃO Ø80cm
 - BOCA LOBO Ø20cm
 - BOCA LOBO Ø30cm
 - BOCA LOBO Ø80cm
- DRENAGEM PLUVIAL EXECUTAR**
- TUBULAÇÃO Ø40cm
 - TUBULAÇÃO Ø60cm
 - TUBULAÇÃO Ø80cm
 - BOCA LOBO Ø40cm
 - BOCA LOBO Ø60cm
 - BOCA LOBO Ø80cm
- DADOS DO PROJETO:**
- PAVIMENTAÇÃO:**
CALÇAMENTO = 445,95 m²
ÁREA DE LIMPEZA = 735,95 m²
MEIO-FIO = 152,00 m
- DRENAGEM:**
BOCA DE LOBO Ø40 = 1 un
BOCA DE LOBO Ø60 = 1 un
BOCA DE LOBO Ø80 = 2 un
TUBULAÇÃO Ø40 = 4,50 m
TUBULAÇÃO Ø60 = 4,00 m
TUBULAÇÃO Ø80 = 74,50 m
- SINALIZAÇÃO:**
PLACA "NOME RUA" = 2 un
PLACA "PARE" = 2 un

- LEGENDA:**
- ÁRVORE
 - POSTE
 - PLACAS
 - LIXEIRA
 - MARCO
 - MEIO-FIO - EXECUTAR
 - MEIO-FIO - EXISTENTE
- PLANIALTIMÉTRICO**
ESC.: 1:500

AMERIOS

1926 Palmitos 1954

ASSOCIAÇÃO DOS MUNICÍPIOS DO ENTRE RIOS - SC

BOM JESUS DO OESTE-CAIBI-CAMPO ERÊ-CUNHA PORÁ-CUNHATAÍ-FLOR DO SERTÃO-IRACEMINHA-MARAVILHA-MODELO-PALMITOS-RIQUEZA-ROMELÂNDIA-SALTINHO-SANTA TEREZINHA DO PROGRESSO-SÃO MIGUEL DA BOA VISTA-SAUDES-TIGRINHOS

ENDEREÇO:
Av. Euclides da Cunha, 160 - Cx. P. 47 - Centro
89.874-000 - MARAVILHA - Santa Catarina
Fone/Fax: (0**49)3664-0282 e-mail:engenharia@amerios.org.br
CNPJ 00.961.206/0001-88

MUNICÍPIO DE PALMITOS - SC

PROJETO DE CALÇAMENTO RUA CEARÁ

<p>RESPONSÁVEL TÉCNICO: ENGENHEIRA CIVIL CREA/SC: 090.319-0 REG. NACIONAL: 250654897-1</p> <p style="text-align: center;">CARLINE JOICE HACKENHAAR</p>	<p>ASS. RESP. TÉCNICO:</p>
<p>ESPECIFICAÇÕES: PLANALTIMÉTRICO, PERFIL LONGITUDINAL E SEÇÃO TIPO.</p>	<p>TOPÓGRAFO: MATEUS TURATTI ENGENHEIRO FLORESTAL CREA/SC: 111.227-5 - Geomensor Inscr. FKL GeoTerra Topografia</p>
<p>PROPRIETÁRIO: MUNICÍPIO DE PALMITOS - SC</p>	<p>ASS. PREFEITO:</p>
<p>LOCAL: PERÍMETRO URBANO</p>	<p>DAIR JOCELY ENGE</p>
<p>DESENHO: NAIARA BROCCO</p>	<p>DATA: MARÇO/2022</p>
<p>Nº PROJETO: D3/2022/PAL/MARÇO/PAV. BAIRRO BAGATINI - RUA PERNAMB. E CEARÁ</p>	<p>ESCALA: INDICADA</p>

01