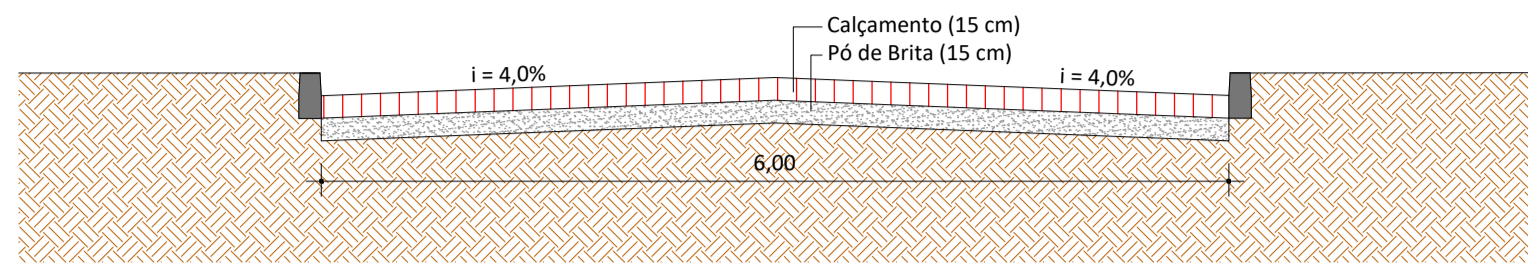
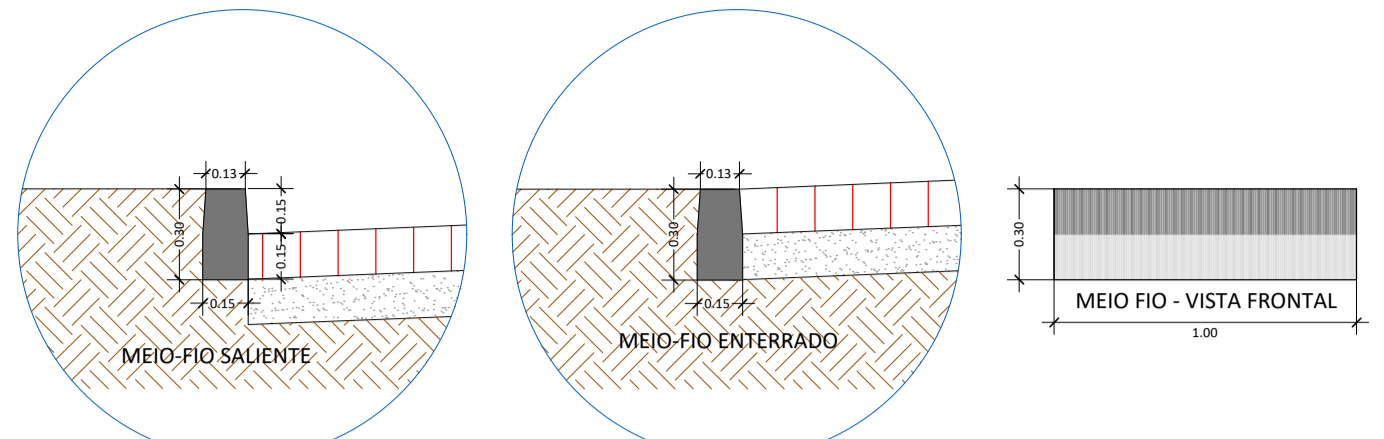


RUA PERNAMBUCO

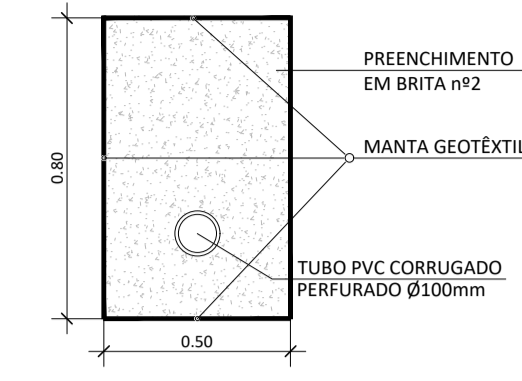


SEÇÃO TIPO
SEM ESCALA

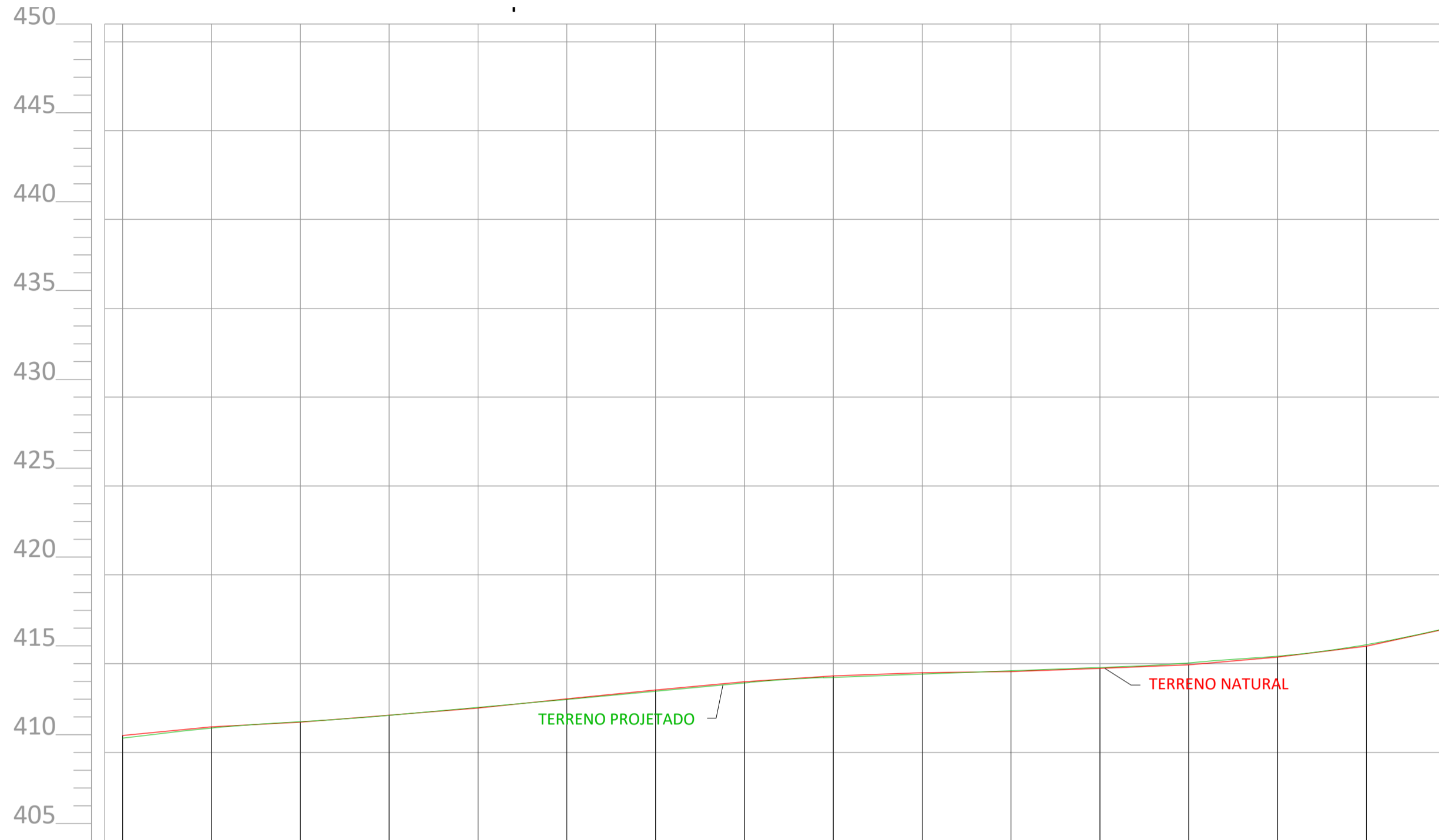


DETALHE 01
ESC.: 1 : 25

DETALHE 02
ESC.: 1 : 25



DRENO LONGITUDINAL
ESC.: 1/20



Estaca	0	1	2	3	4	5	6	7	8	9	10	11	12	13	14
Cotas do Terreno	409.956	410.438	410.704	411.092	411.499	412.014	412.514	412.985	413.306	413.489	413.550	413.728	413.937	414.365	414.978
Aterro (At) / Corte (Ct)	Ct 30 cm	Ct 11 cm	Ct 5 cm	--	At 7 cm	Ct 6 cm	Ct 14 cm	Ct 15 cm	Ct 16 cm	Ct 16 cm	At 9 cm	At 10 cm	At 19 cm	At 9 cm	At 17 cm
Distância (Ct)	0,00	10,00	20,00	30,00	40,00	50,00	60,00	70,00	80,00	90,00	100,00	110,00	120,00	130,00	140,00

PERFIL LONGITUDINAL
ESC. H.: 1:500
ESC. V.: 1:250



ASSOCIAÇÃO DOS MUNICÍPIOS DO ENTRE RIOS - SC

BOM JESUS DO OESTE-CAIBI-CAMPO ERÉ-CUNHA-PORÁ-CUNHATAÍ-FLORES DO SERTÃO-IRACEMINHA-MARAVILHA-MODELO-PALMITOS-RIQUEZA-ROMELÂNDIA-SALTINHO-SANTA TEREZINHA DO PROGRESSO-SÃO MIGUEL DA BOA VISTA-SAUDADES-TIGRINHOS

ENDEREÇO:
Av. Euclides da Cunha, 160 - Cx. P. 47 - Centro
89.874-000 - MARAVILHA - Santa Catarina
Fone/Fax: (0**49)3664-0282 e-mail:engenharia@amerios.org.br
CNPJ 00.961.206/0001-88

MUNICÍPIO DE PALMITOS - SC

CORRAL:
PROJETO DE CALÇAMENTO RUA PERNAMBUCO - TRECHO I

RESPONSÁVEL TÉCNICO:
ENGENHEIRA CIVIL
CREA/SC: 090.319-0
REG. NACIONAL: 250654897-1
CARLINE JOICE HACKENHAAR

ASS. PREFEITO:

PROPRIETÁRIO:
MUNICÍPIO DE PALMITOS - SC

LOCAL:
PERÍMETRO URBANO

DESENHO:
NÁJARA BROCCO

TOPOGRAFO:
MATEUS TURATTI
ENGENHEIRO GEÓMETRA
CREA/SC: 111.227-5 - Geomensor Inscr. FGD
Sociedade Topográfica

ASS. PREFEITO:

DATA:
MARÇO/2022

ESCALA:
INDICADA

FOLHA:
02