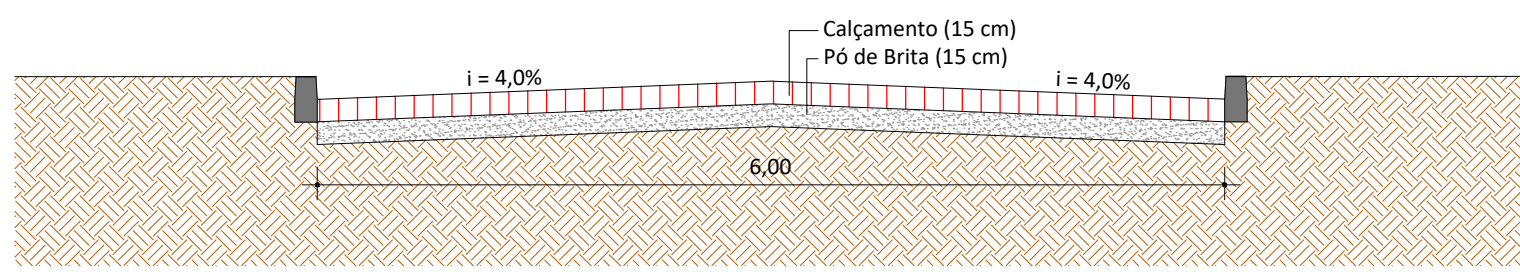
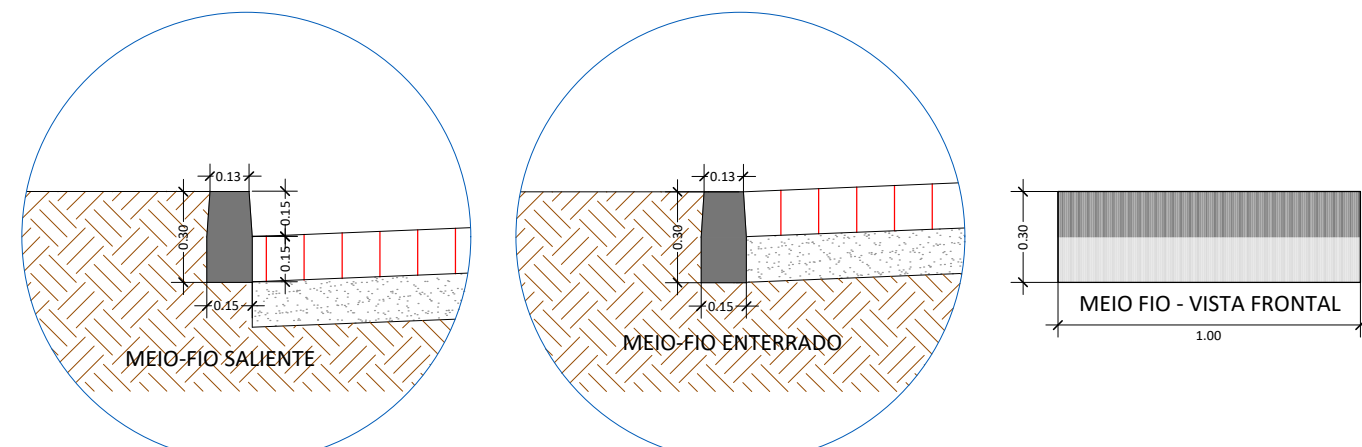


RUA PERNAMBUCO

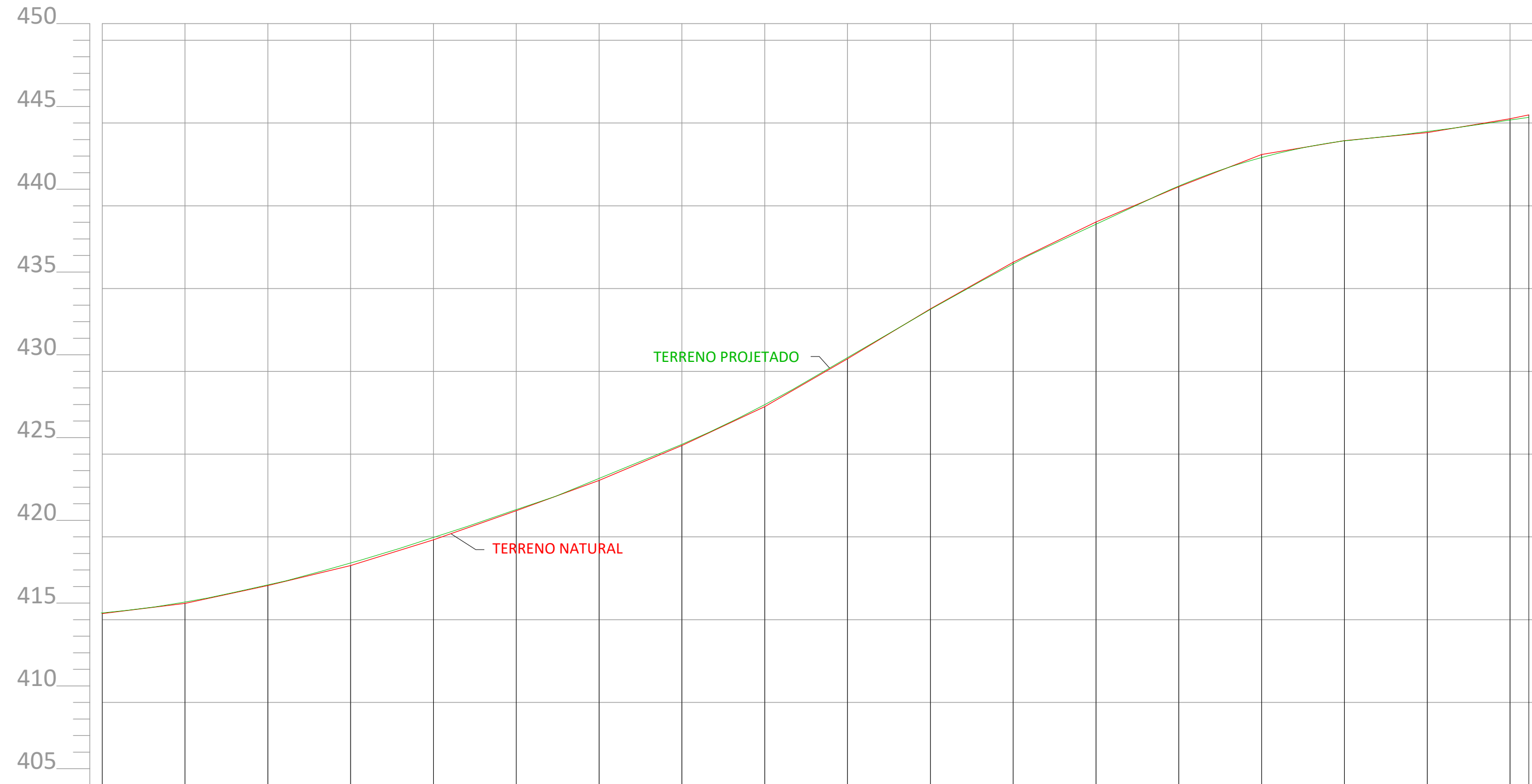


SEÇÃO TIPO
SEM ESCALA



DETALHE 01
ESC.: 1 : 25

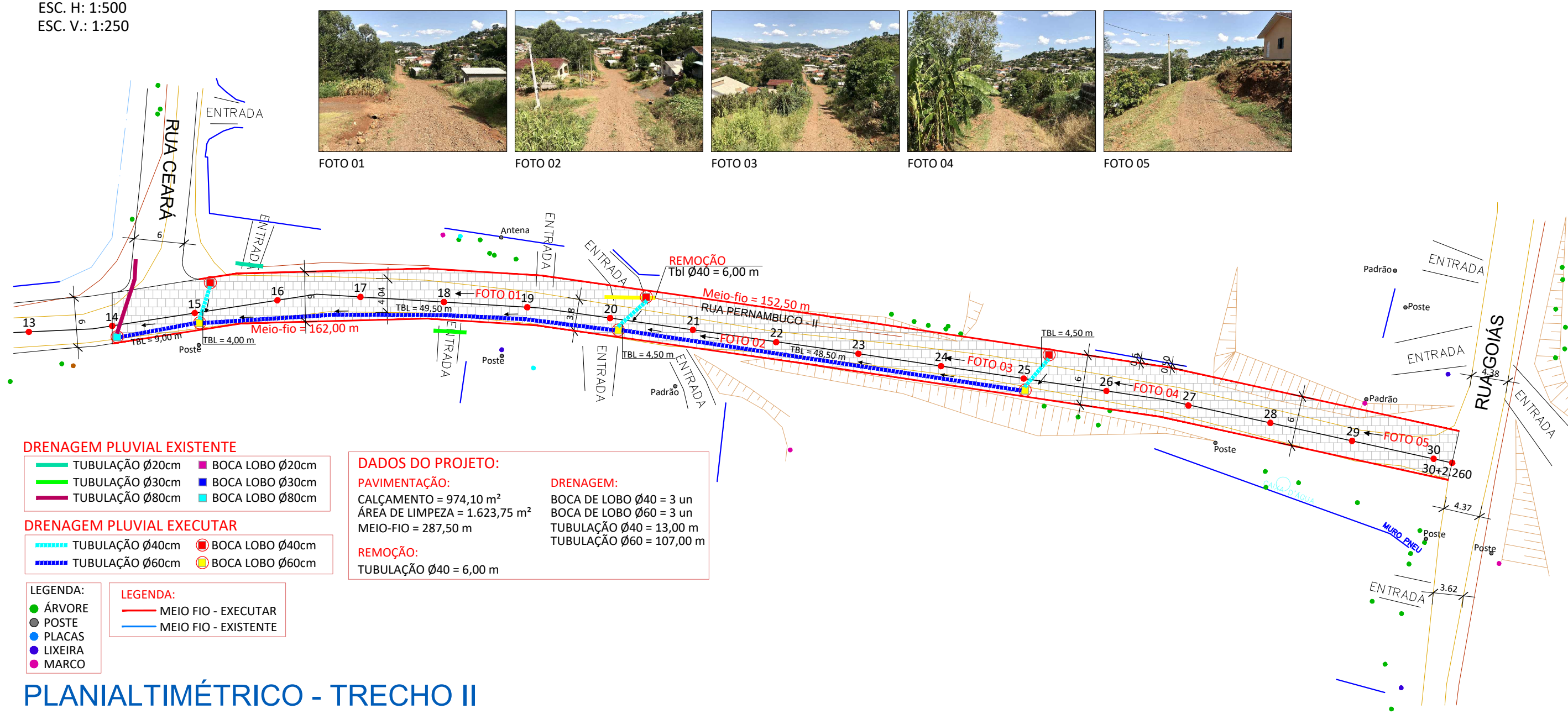
DETALHE 02
ESC.: 1 : 25



Aterro (At) / Corte (Ct)	Distância	Cotas do Terreno	Estaca
At 17 cm	140,00	414.978	14
At 8 cm	150,00	416.066	15
At 30 cm	160,00	417.270	16
At 30 cm	170,00	418.821	17
At 14 cm	180,00	420.584	18
At 23 cm	190,00	422.413	19
At 14 cm	200,00	424.515	20
At 27 cm	210,00	426.866	21
At 13 cm	220,00	429.758	22
Ct 7 cm	230,00	432.770	23
At 18 cm	240,00	435.584	24
At 27 cm	250,00	438.022	25
At 6 cm	260,00	440.151	26
Ct 38 cm	270,00	442.097	27
Ct 4 cm	280,00	442.931	28
At 12 cm	290,00	443.419	29
Ct 15 cm	300,00	444.253	30
Ct 30 cm	302,26	444.490	30+2.260

PERFIL LONGITUDINAL

ESC. H.: 1:500
ESC. V.: 1:250



- DRENAGEM PLUVIAL EXISTENTE**
- TUBULAÇÃO Ø20cm
 - TUBULAÇÃO Ø30cm
 - TUBULAÇÃO Ø80cm
 - BOCA LOBO Ø20cm
 - BOCA LOBO Ø30cm
 - BOCA LOBO Ø80cm

- DRENAGEM PLUVIAL EXECUTAR**
- TUBULAÇÃO Ø40cm
 - TUBULAÇÃO Ø60cm
 - BOCA LOBO Ø40cm
 - BOCA LOBO Ø60cm

- LEGENDA:**
- ÁRVORE
 - POSTE
 - PLACAS
 - LIXEIRA
 - MARCO

- LEGENDA:**
- MEIO-FIO - EXECUTAR
 - MEIO-FIO - EXISTENTE

- DADOS DO PROJETO:**
- PAVIMENTAÇÃO:**
CALÇAMENTO = 974,10 m²
ÁREA DE LIMPEZA = 1.623,75 m²
MEIO-FIO = 287,50 m
- DRENAGEM:**
BOCA DE LOBO Ø40 = 3 un
BOCA DE LOBO Ø60 = 3 un
TUBULAÇÃO Ø40 = 13,00 m
TUBULAÇÃO Ø60 = 107,00 m
- REMOÇÃO:**
TUBULAÇÃO Ø40 = 6,00 m

PLANIALTIMÉTRICO - TRECHO II

ESC.: 1:500

AMERIOS

1926 Palmitos 1954

ASSOCIAÇÃO DOS MUNICÍPIOS DO ENTRE RIOS - SC

BOM JESUS DO OESTE-CABI-CAMPO ERÉ-CUNHA PORÁ-CUNHATAI-FLOR DO SERTÃO
BRACEMINHA-MARAVILHA-MOJOLEO-PALMITOS-RIQUEZA-ROMELINDA-SALTREIRO
SANTA TEREZINHA DO PROGRESSO-SÃO MIGUEL DA BOA VISTA-SALUDADES-TIGRINHOS

ENDEREÇO:
Av. Euclides da Cunha, 160 - Cx. P. 47 - Centro
89.874-000 - MARAVILHA - Santa Catarina
Fone/Fax: (0*49)3664-0282 e-mail:engenharia@amerios.org.br
CNPJ 00.961.206/0001-88

MUNICÍPIO DE PALMITOS - SC

OBRA:
PROJETO DE CALÇAMENTO RUA PERNAMBUCO - TRECHO II

RESPONSÁVEL TÉCNICO:
ENGENHEIRA CIVIL
CREA/SC: 090.319-0
REG. NACIONAL: 250654897-1

CARLINE JOICE HACKENHAAR

ASS. RESP. TÉCNICO:

PROPRIETÁRIO:
MUNICÍPIO DE PALMITOS - SC

LOCAL:
PERÍMETRO URBANO

DESENHO:
NAIARA BROCCO

PROFESSOR TITULAR
CREA/SC: 111.227-5
Geometria Topográfica

MATEUS TURATTI

ASS. PREFEITO:

DATA:
MARÇO/2022

ESCALA:
INDICADA

03