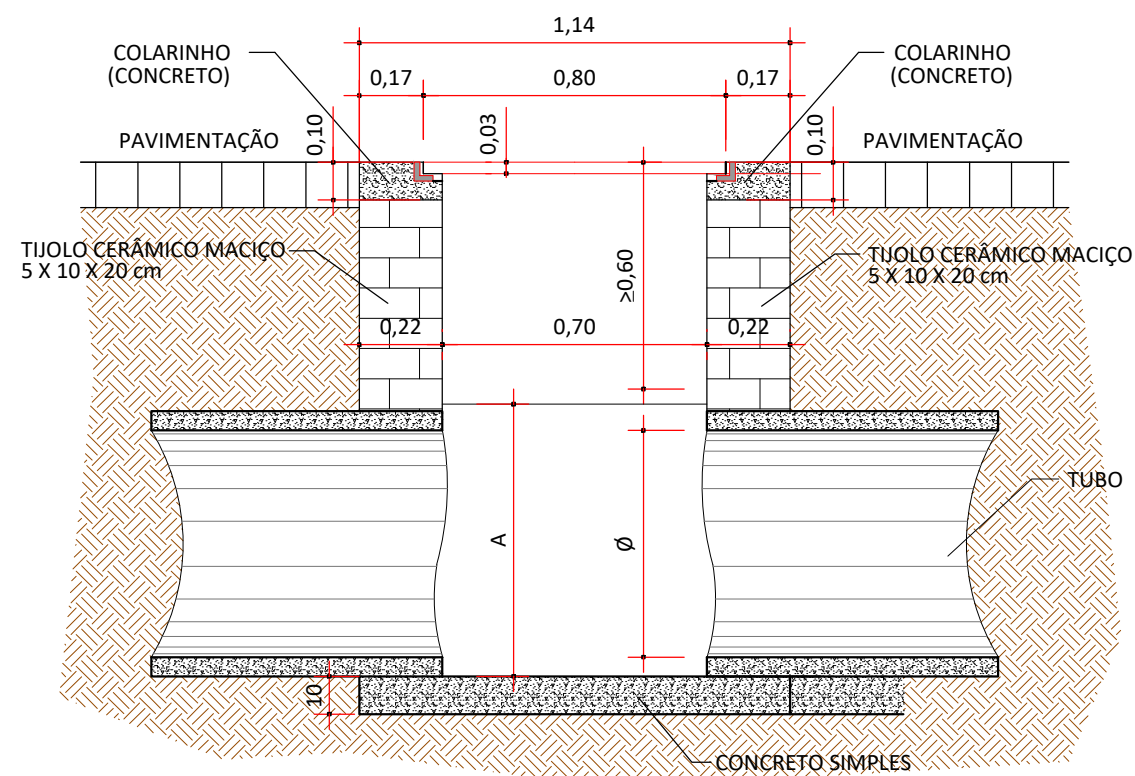
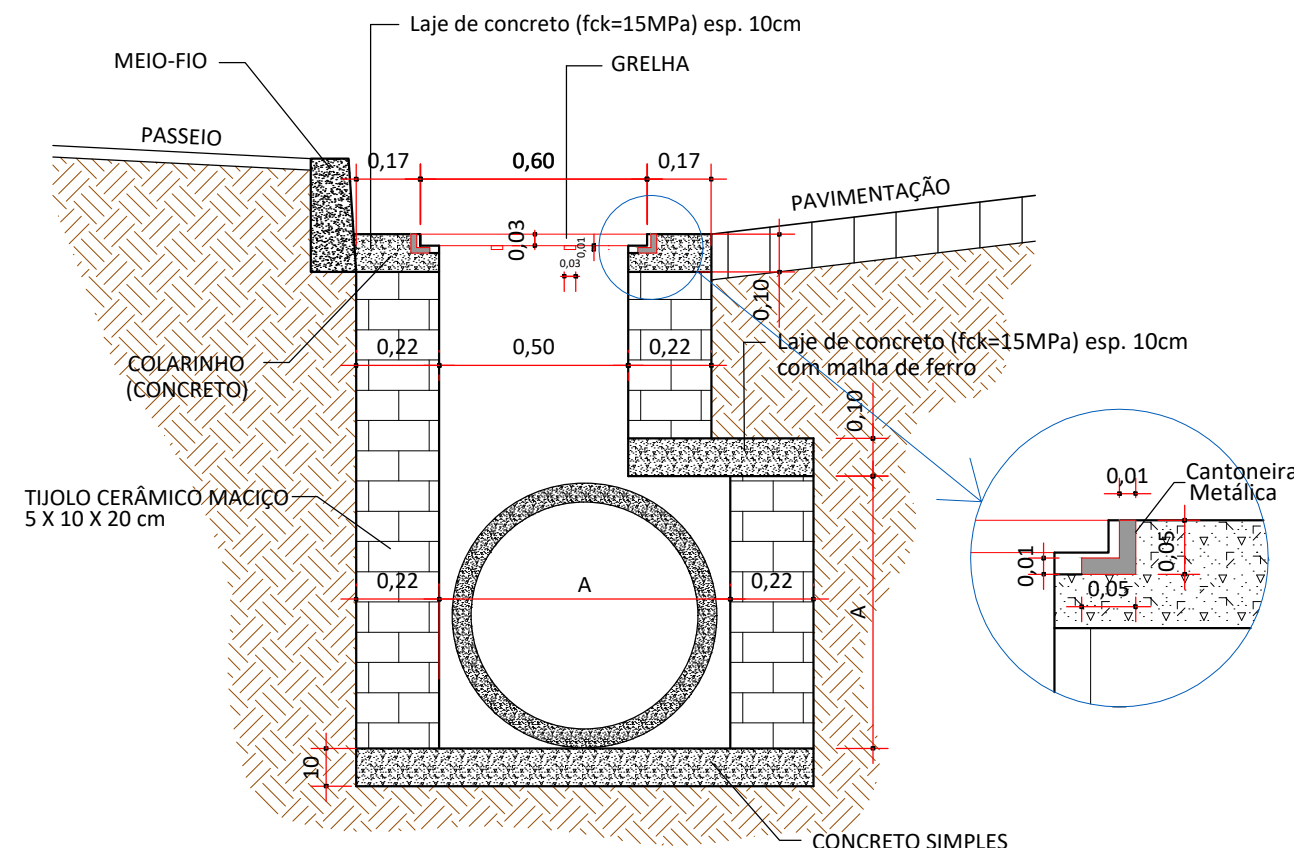


### MODELO 01



**CORTE LONGITUDINAL (A A)**  
ESC.: 1:20

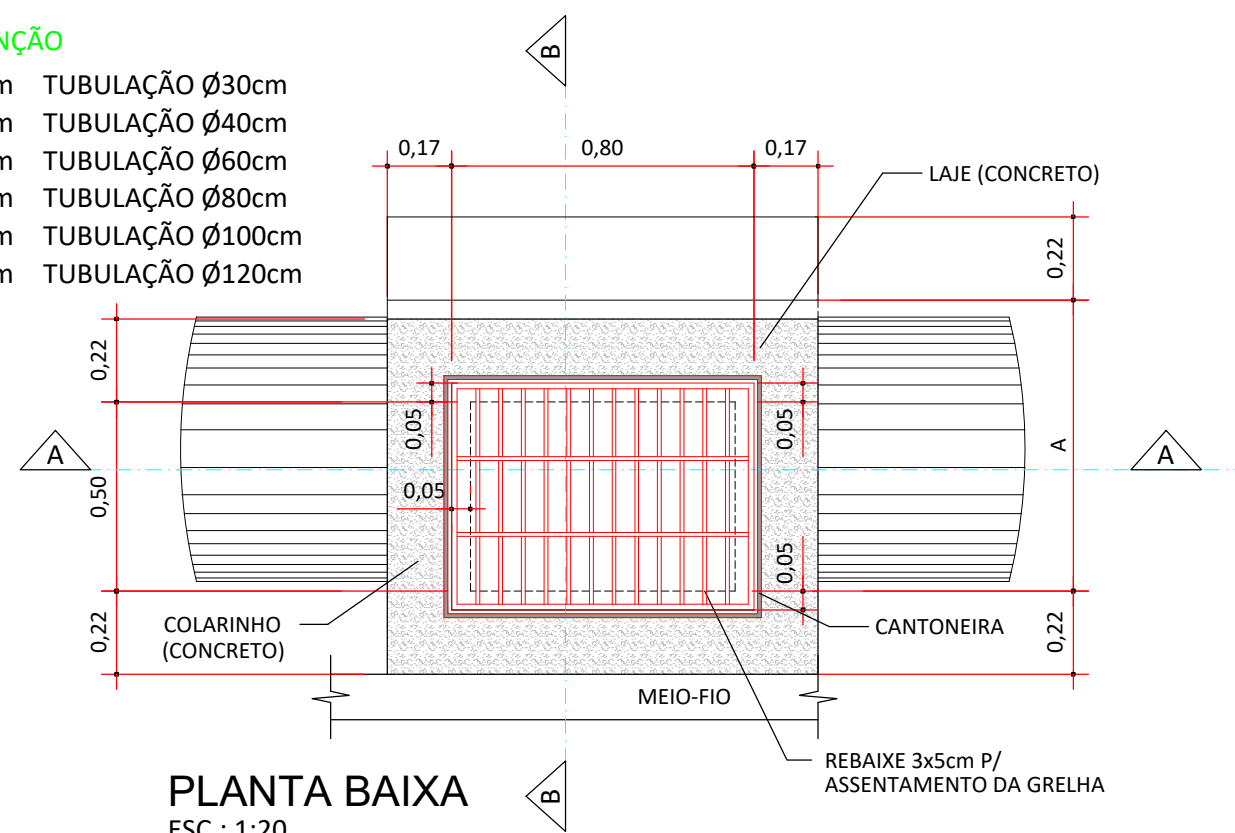


**CORTE TRANSVERSAL (B B)**  
ESC.: 1:20

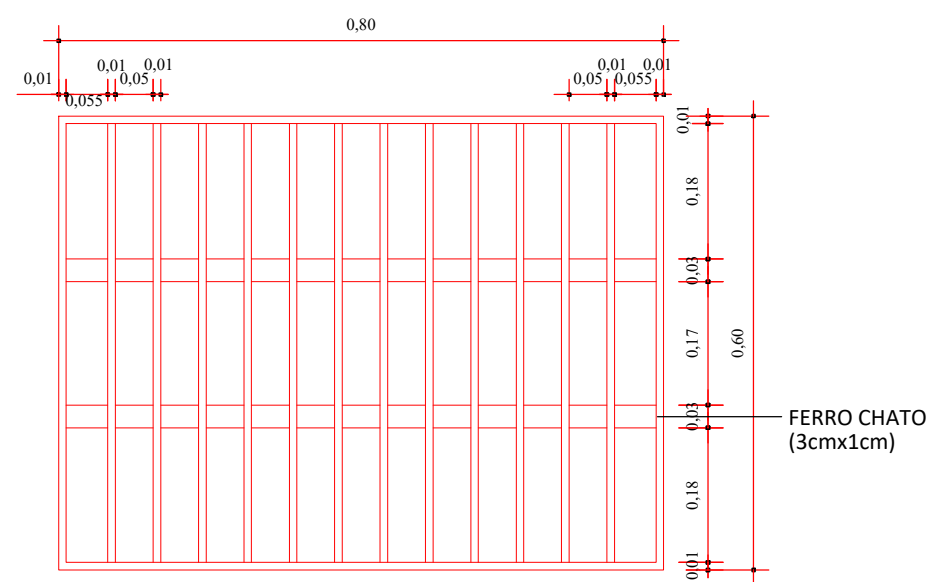
OBS.: A BOCA DE LOBO SÓ SERÁ REBOCADA INTERNAMENTE

#### CONVENÇÃO

- A=0,50m TUBULAÇÃO Ø30cm
- A=0,70m TUBULAÇÃO Ø40cm
- A=0,80m TUBULAÇÃO Ø60cm
- A=1,00m TUBULAÇÃO Ø80cm
- A=1,20m TUBULAÇÃO Ø100cm
- A=1,40m TUBULAÇÃO Ø120cm



**PLANTA BAIXA**  
ESC.: 1:20



**PLANTA - GRELHA**  
ESC.: 1:10



**ASSOCIAÇÃO DOS MUNICÍPIOS DO ENTRE RIOS - SC**

BOM JESUS DO OESTE-CAIBI-CAMPO ERÊ-CUNHA PORÃ-CUNHATAÍ-FLOR DO SERTÃO  
IRACEMINHA-MARAVILHA-MODELO-PALMITOS-RIQUEZA-ROMELÂNDIA-SALTINHO  
SANTA TEREZINHA DO PROGRESSO-SÃO MIGUEL DA BOA VISTA-SAUDADES-TIGRINHOS

ENDEREÇO:  
Av. Euclides da Cunha, 160 - Cx. P. 47 - Centro  
89.874-000 - MARAVILHA - Santa Catarina  
Fone/Fax: (0\*\*49)3664-0282 e-mail:engenharia@amerios.org.br  
CNPJ 00.961.206/0001-88

**MUNICÍPIO DE  
PALMITOS - SC**

OBRA:  
**PROJETO DE CALÇAMENTO  
RUA CEARÁ E RUA PERNAMBUCO**

RESPONSÁVEL TÉCNICO:  
ENGENHEIRA CIVIL  
CREA/SC: 090.319-0  
REG. NACIONAL: 250654897-1

**CARLINE JOICE HACKENHAAR**

ASS. RESP. TÉCNICO:

ESPECIFICAÇÕES:  
DETALHAMENTO DE BOCA DE LOBO

TOPOGRAFO:  
MATEUS TURATTI  
ENGENHEIRO FLORESTAL  
CREA/SC: 111.227-5 Geomensor Incri FXQ  
GeoTerra Topografia

PROPRIETÁRIO:  
MUNICÍPIO DE PALMITOS - SC

ASS. PREFEITO:

LOCAL:  
PERÍMETRO URBANO

DAIR JOCELY ENGE

DESENHO:  
NAIARA BROCCO

Nº DESENHO:

D3/2022/PAL/MARÇO/PAV. BAIRRO BAGATINI - RUA PERNAMB. E CEARÁ

DATA:

MARÇO/2022

ESCALA:

INDICADA

FOLHA:

**04**