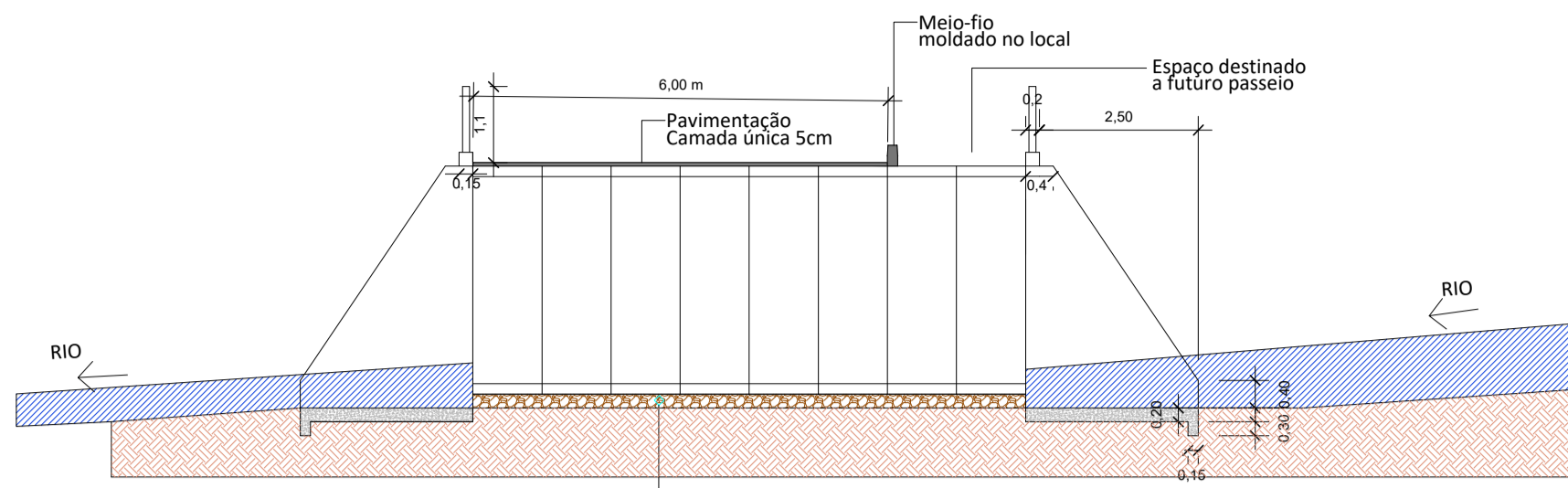
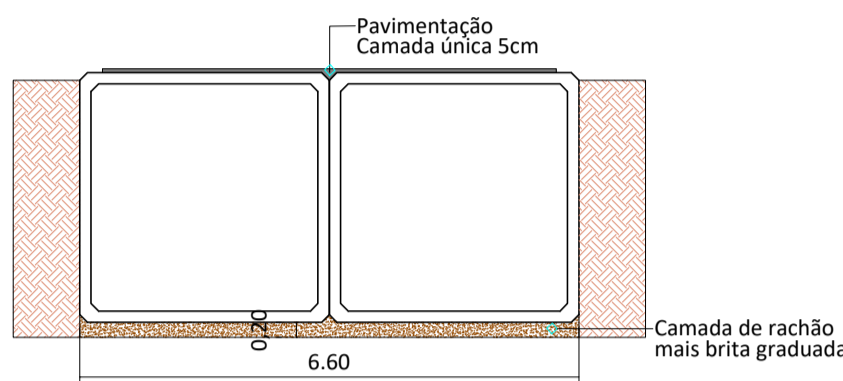


PLANTA BAIXA
ESC.1/100



CORTE A
ESC.1/100



CORTE B
ESC.1/100



COORDENADAS GEOGRÁFICAS

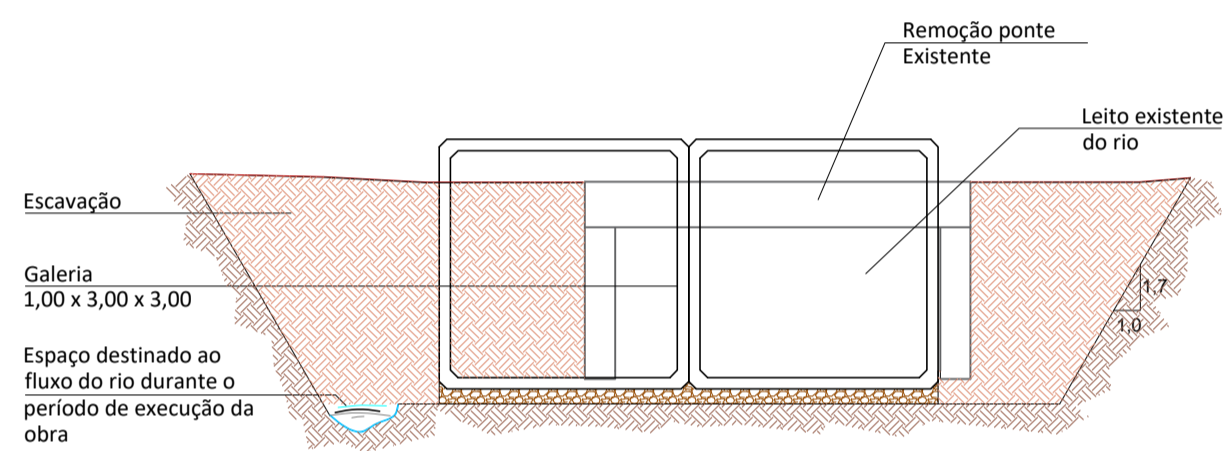
LAT.: 27° 0'4.21"S

LONG.: 53°10'44.20"O

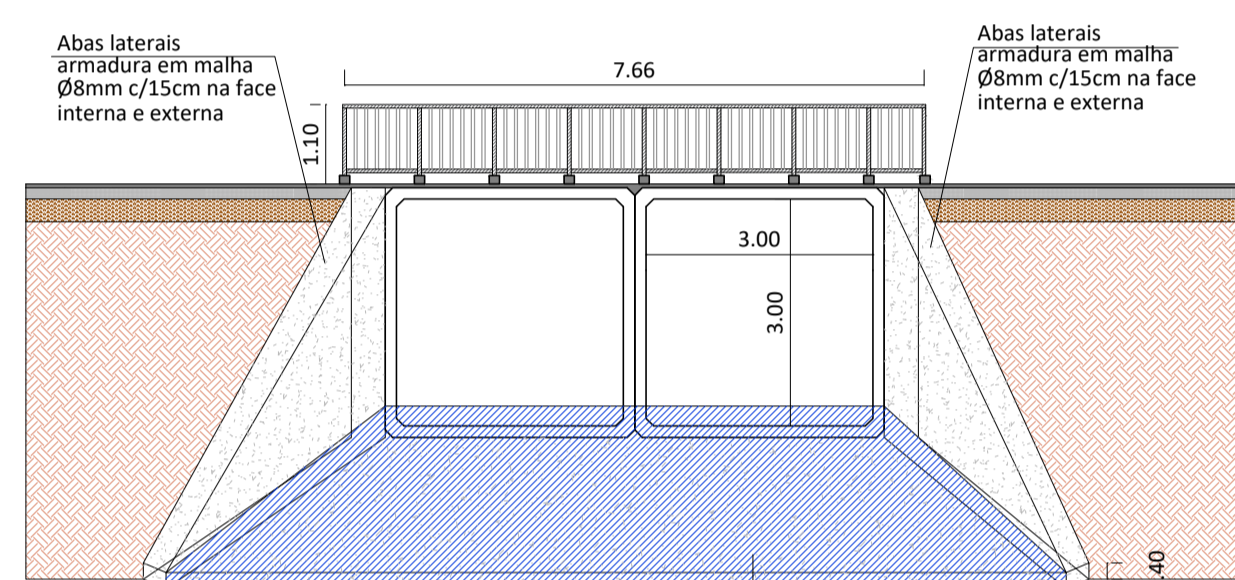
COORDENADAS UTM

LONG.: 283787.00 m E

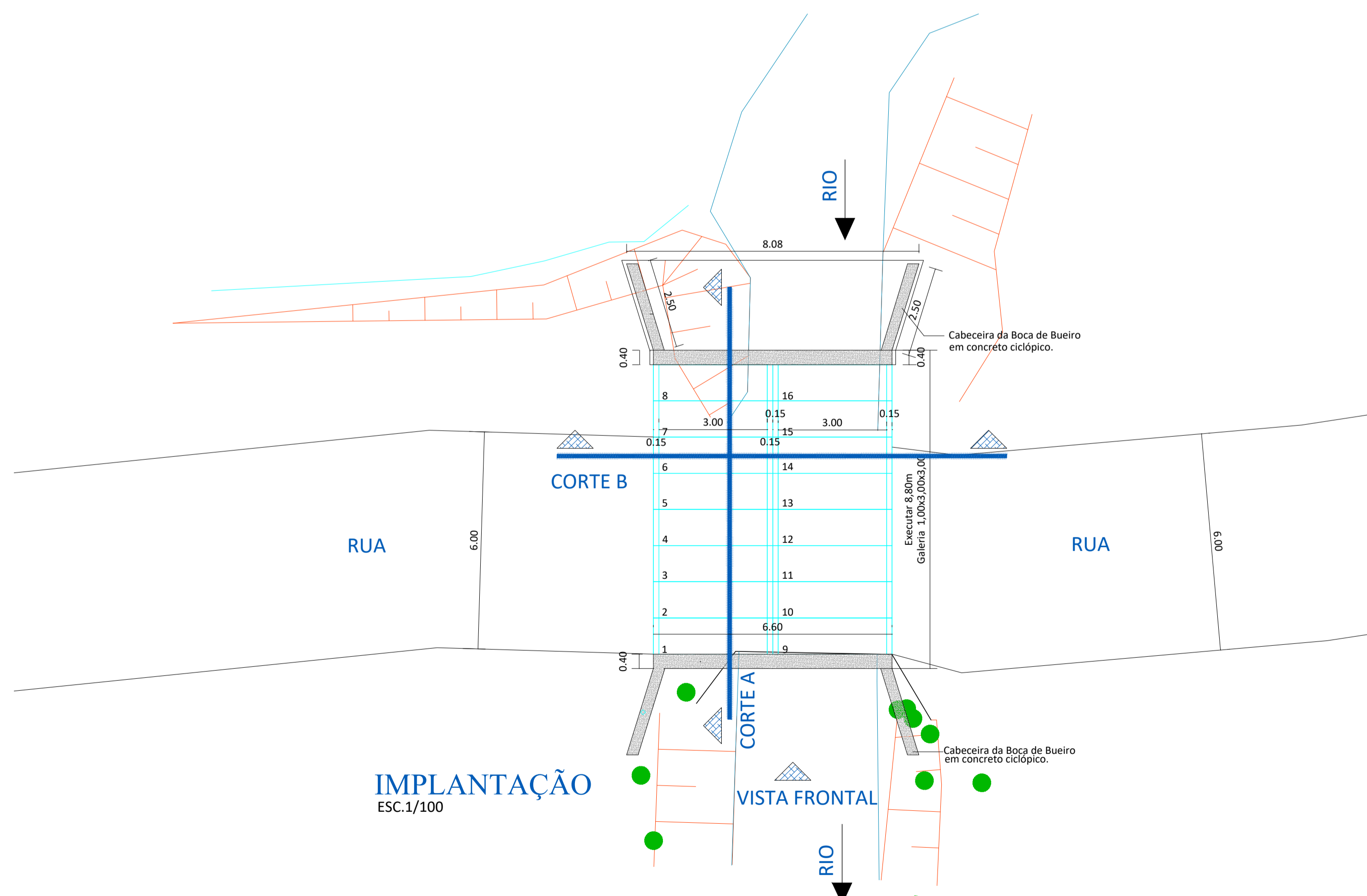
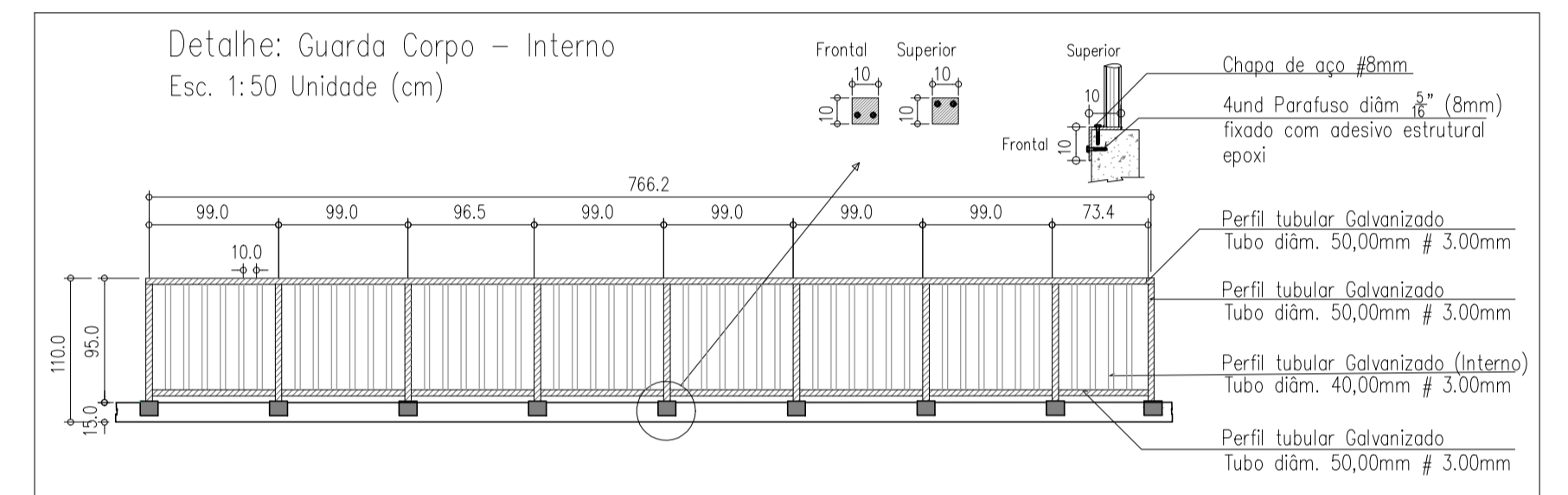
LAT.: 7011568.00 m S



DETALHE GERAL
ESC.1/100



VISTA FRONTAL
ESC.1/100



IMPLANTAÇÃO
ESC.1/100

	ASSOCIAÇÃO DOS MUNICÍPIOS DO ENTRE RIOS-SC BOM JESUS DO OESTE-CAMPO ENÉ-CUNHA POBÁ-CUNHATÁ-FLORES DO SERTÃO-IRACEMINHA-MARAVILHA-MODELO-PALMITOS-RIQUEZA-ROMELÂNDIA-SALTINHO-SANTA TEREZINHA DO PROGRESSO-SÃO MIGUEL DA BOA VISTA-SAUADADES-TIGRINHOS
	ENDEREÇO: Av. Euclides da Cunha, 160 - Cx. P. 47 - Centro 89.874-000 - MARAVILHA - Santa Catarina Fone/Fax: (0**49) 3664-0282 - e-mail: amerios@amerios.com.br CNPJ 00.961.206/0001-88
	MUNICÍPIO DE PALMITOS - SC
	OBRA: PROJETO GALERIA LINHA DIAMANTINA
RESPONSÁVEL TÉCNICO: ENGENHEIRO CIVIL CREA/SC: 112.213-2	RAFAEL CASSOL BASSO
ESPECIFICAÇÕES: DETALHE GALERIA, CABECEIRA e DRENAGEM.	TORÇÃO: MÁTEUS TURATTI ENGENHEIRO FLORESTAL CREA/SC: 112.277-5 - Geomensor INCA FPD Geoferra Topografia ASSINATURA DO PROJETISTA:
PROPRIETÁRIO: MUNICÍPIO DE PALMITOS - SC	LOCAL: PERÍMETRO RURAL
ENDEREÇO: NAIARA BROCCO	Nº DESENHO: D3/2022/PALMITOS/ABRIL/GALERIA LINHA DIAMANTINA
DATA: ABRIL/2022	ESCALA: INDICADA
01	