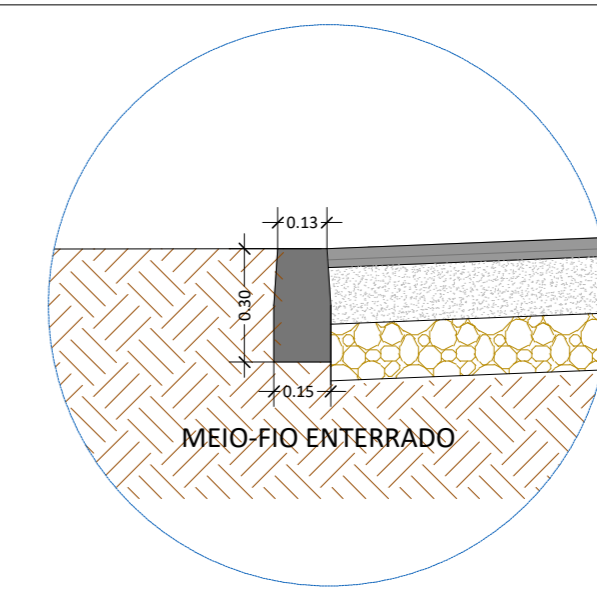
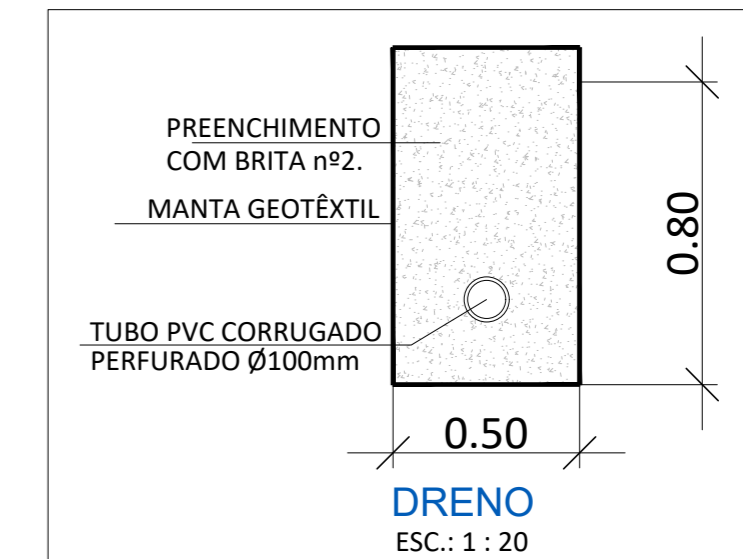
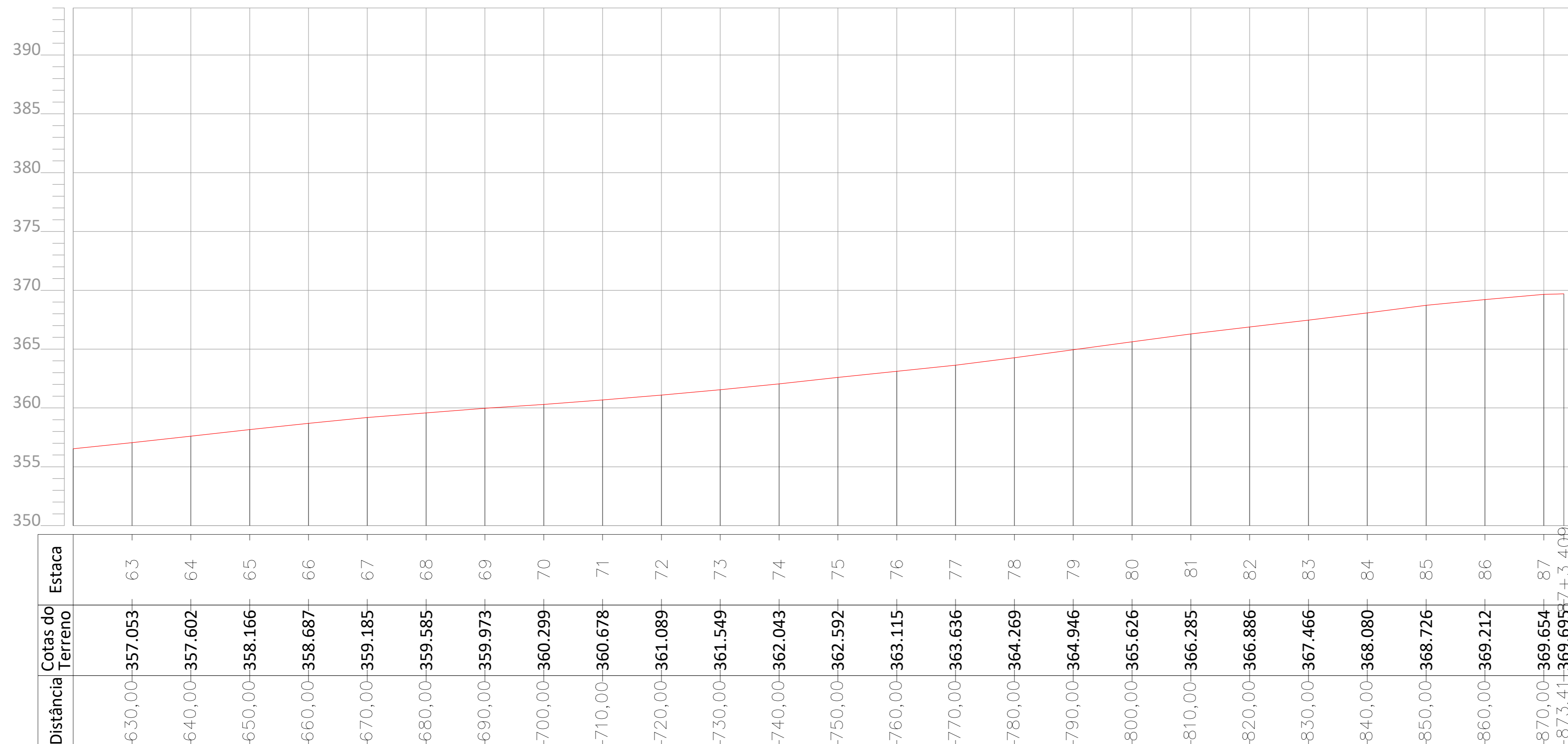
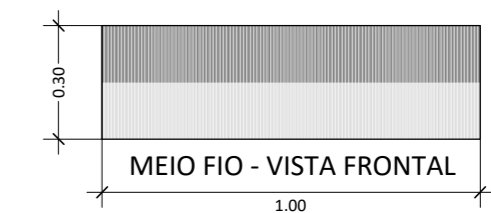


DETALHE 01
ESC.: 1 : 20



DETALHE 02
ESC.: 1 : 20



PERFIL LONGITUDINAL
ESC. H: 1:500
ESC. V.: 1:250



AMERIOS

1926 Palmitos 1954

ASSOCIAÇÃO DOS MUNICÍPIOS DO ENTRE RIOS - SC

BOM JESUS DO OESTE-CABI-CAMPO ERÉ-CUNHA PORÁ-CUNHATAÍ-FLOR DO SERTÃO
IRACEMINHA-MARAVILHA-MODELO-PALMITOS-RIQUEZA-ROMELÂNDIA-SALTINHO
SANTA TEREZINHA DO PROGRESSO-SÃO MIGUEL DA BOA VISTA-SAUADADES-TIGRINHOS

ENDEREÇO:
Av. Euclides da Cunha, 160 - Cx. P. 47 - Centro
89.874-000 - MARAVILHA - Santa Catarina
Fone/Fax: (0**49)3664-0282 e-mail:engenharia@amerios.org.br
CNPJ 00.961.206/0001-88

MUNICÍPIO DE PALMITOS - SC

PROJETO DE PAVIMENTAÇÃO
COMUNIDADE LINHA DIAMANTINA - TRECHO IV

RESPONSÁVEL TÉCNICO:
ENGENHEIRA CIVIL
CREA/SC: 090.319-0
REG. NACIONAL: 250654897-1

ESPECIFICAÇÕES:
PLANIAlTIMÉTRICO, PERFIL LONGITUDINAL
E SEÇÃO TIPO.

PROPRIETÁRIO:
MUNICÍPIO DE PALMITOS-SC

LOCAL:
PERÍMETRO URBANO

DESENHO:
NAIARA BROCCO

CARLINE JOICE HACKENHAAR

TOPOGRAFIA:
MATEUS TURATTI
ENGENHEIRO FLORESTAL
CREA/SC: 111.377-5
ESPECIALIZADO

ASS. PREFEITO:

DATA:
ABRIL/2022

ESCALA:
INDICADA

ASS. RESP. TÉCNICO:

FOLHA:
04