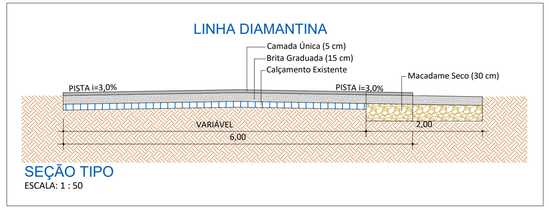

SEÇÃO TIPO
ESCALA: 1 : 50

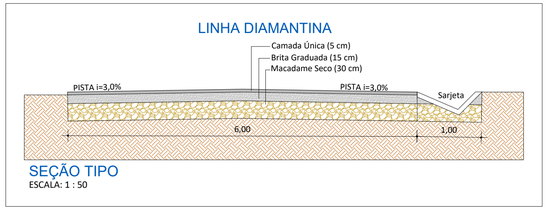

SEÇÃO TIPO
ESCALA: 1 : 50

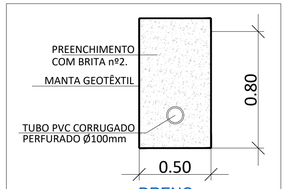

DRENO
ESC.: 1 : 20

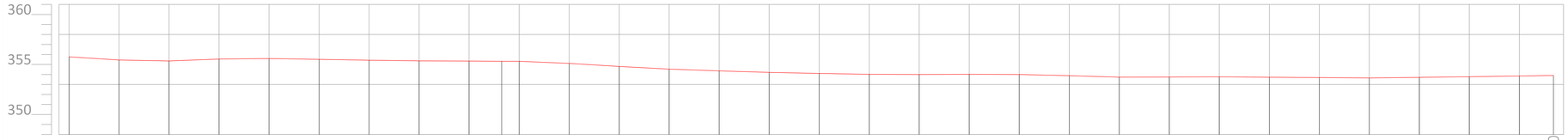

Estaca	Cotas do TERRENO	Distância
0	355.765	0,00
1	355.444	10,00
2	355.358	20,00
3	355.541	30,00
4	355.600	40,00
5	355.515	50,00
6	355.428	60,00
7	355.369	70,00
8	355.340	80,00
8+6.512	355.327	86,51
9	355.317	90,00
10	355.107	100,00
11	354.809	110,00
12	354.537	120,00
13	354.362	130,00
14	354.208	140,00
15	354.102	150,00
16	354.017	160,00
17	354.002	170,00
18	354.022	180,00
19	354.001	190,00
20	353.883	200,00
21	353.735	210,00
22	353.748	220,00
23	353.766	230,00
24	353.728	240,00
25	353.688	250,00
26	353.651	260,00
27	353.710	270,00
28	353.782	280,00
29	353.856	290,00
29+6.820	353.906	296,82

PERFIL LONGITUDINAL
ESC. H: 1:500
ESC. V.: 1:250

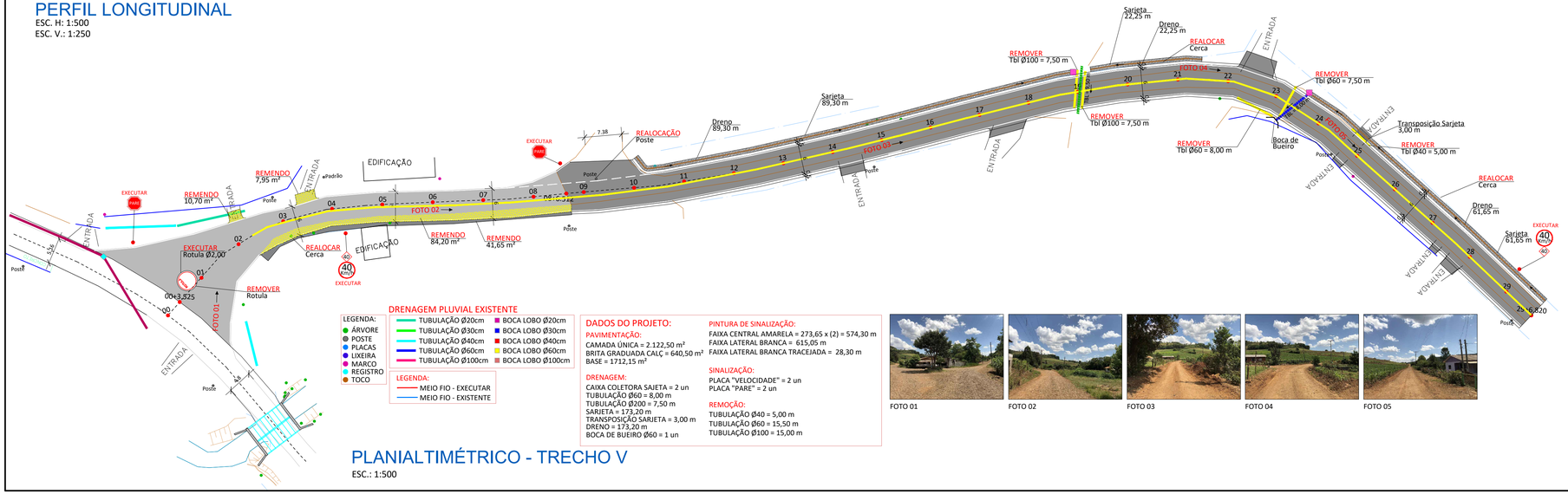

LEGENDA:
- ÁRVORE
- POSTE
- PLACAS
- LIXEIRA
- MARCO
- REGISTRO
- TOCO

DRENAGEM PLUVIAL EXISTENTE
- TUBULAÇÃO Ø20cm
- TUBULAÇÃO Ø30cm
- TUBULAÇÃO Ø40cm
- TUBULAÇÃO Ø60cm
- TUBULAÇÃO Ø100cm
- BOCA LOBO Ø20cm
- BOCA LOBO Ø30cm
- BOCA LOBO Ø40cm
- BOCA LOBO Ø60cm
- BOCA LOBO Ø100cm

LEGENDA:
- MEIO FIO - EXECUTAR
- MEIO FIO - EXISTENTE

DADOS DO PROJETO:

PAVIMENTAÇÃO:
CAMADA ÚNICA = 2.122,50 m²
BRITA GRADUADA CALÇ = 640,50 m²
BASE = 1712,15 m²

DRENAGEM:
CAIXA COLETORA SAJETA = 2 un
TUBULAÇÃO Ø60 = 8,00 m
TUBULAÇÃO Ø200 = 7,50 m
SARJETA = 173,20 m
TRANSPOSIÇÃO SARJETA = 3,00 m
DRENO = 173,20 m
BOCA DE BUEIRO Ø60 = 1 un

PINTURA DE SINALIZAÇÃO:
FAIXA CENTRAL AMARELA = 273,65 x (2) = 574,30 m
FAIXA LATERAL BRANCA = 615,05 m
FAIXA LATERAL BRANCA TRACEJADA = 28,30 m

SINALIZAÇÃO:
PLACA "VELOCIDADE" = 2 un
PLACA "PARE" = 2 un

REMOÇÃO:
TUBULAÇÃO Ø40 = 5,00 m
TUBULAÇÃO Ø60 = 15,50 m
TUBULAÇÃO Ø100 = 15,00 m

FOTO 01

FOTO 02

FOTO 03

FOTO 04

FOTO 05

PLANIALTIMÉTRICO - TRECHO V
ESC.: 1:500

AMERIOS

ASSOCIAÇÃO DOS MUNICÍPIOS DO ENTRE RIOS - SC
BOM JESUS DO OESTE-CAIBI-CAMPO ERÊ-CUNHA PORÃ-CUNHATAÍ-FLOR DO SERTÃO
IRACEMINHA-MARAVILHA-MODELO-PALMITOS-RIQUEZA-ROMELÂNDIA-SALTINHO
SANTA TEREZINHA DO PROGRESSO-SÃO MIGUEL DA BOA VISTA-SAUDADES-TIGRINHOS

ENDEREÇO:
Av. Euclides da Cunha, 160 - Cx. P. 47 - Centro
89.874-000 - MARAVILHA - Santa Catarina
Fone/Fax: (0**49)3664-0282 e-mail:engenharia@amerios.org.br
CNPJ 00.961.206/0001-88

MUNICÍPIO DE PALMITOS - SC

OBRA:
PROJETO DE PAVIMENTAÇÃO
COMUNIDADE LINHA DIAMANTINA - TRECHO V

RESPONSÁVEL TECNICO:
ENGENHEIRA CIVIL
CREA/SC: 090.319-0
REG. NACIONAL: 250654897-1
CARLINE JOICE HACKENHAAR

ASS. RESP. TECNICO:
CARLINE JOICE HACKENHAAR:03734136962
Assinado digitalmente por CARLINE JOICE HACKENHAAR:03734136962
Data: 2022-05-12 08:38:06

ESPECIFICAÇÕES:
PLANIALTIMÉTRICO, PERFIL LONGITUDINAL E SEÇÃO TIPO.

TOPÓGRAFO:
MATEUS TURATTI
CREA/SC: 111.127/O
CNA/SC: 111.127/O Georeferenciar Incra FKO.
GeoTerra Topografia

PROPRIETÁRIO:
MUNICÍPIO DE PALMITOS- SC

ASS. PREFEITO:
DAIR JOCELY ENGE

LOCAL:
PERÍMETRO URBANO

DESENHO: NAIARA BROCCO
N° DESENHO: D3/2022/PALMITOS/FEVEREIRO/PAV. LINHA DIAMANTINA
DATA: ABRIL/2022
ESCALA: INDICADA

FOLHA: 05