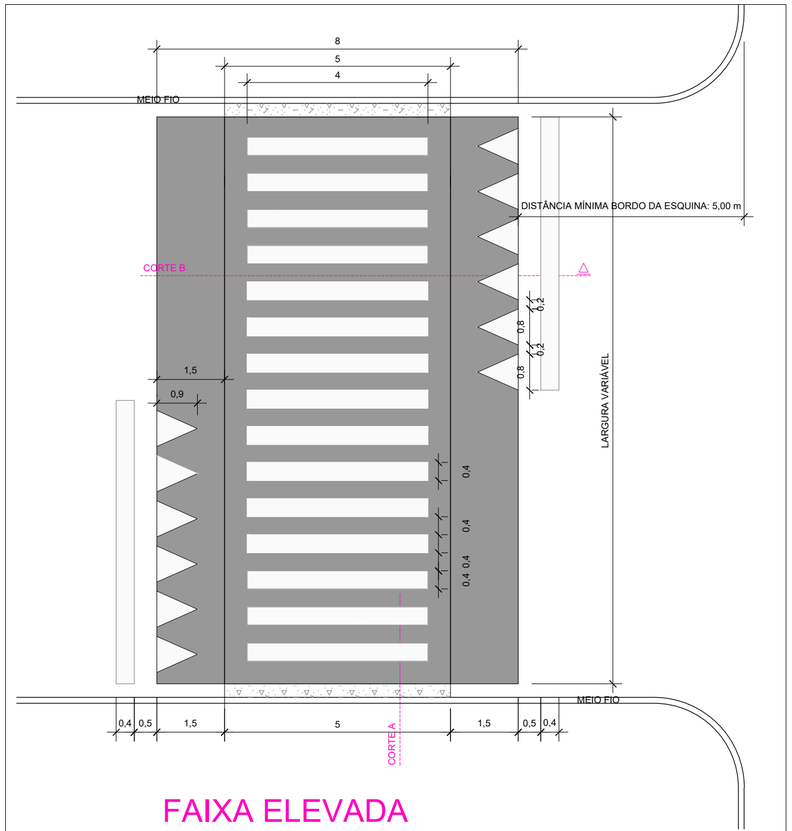

FAIXA ELEVADA

ESC:1/100

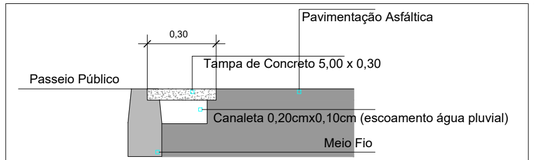

CORTE A

ESC: 1/20

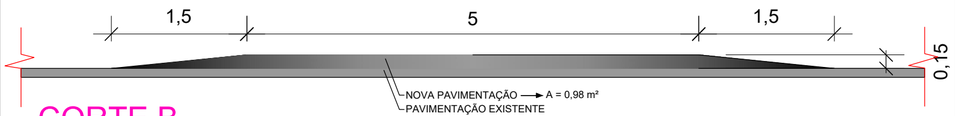

CORTE B

ESC:1/50

AMERIOS

ASSOCIAÇÃO DOS MUNICÍPIOS DO ENTRE RIOS - SC

BOM JESUS DO OESTE-CAIBI-CAMPO ERÊ-CUNHA PORÃ-CUNHATAÍ-FLOR DO SERTÃO
IRACEMINHA-MARAVILHA-MODELO-PALMITOS-RIQUEZA-ROMELÂNDIA-SALTINHO
SANTA TEREZINHA DO PROGRESSO-SÃO MIGUEL DA BOA VISTA-SAUDADES-TIGRINHOS

ENDEREÇO:
Av. Euclides da Cunha, 160 - Cx. P. 47 - Centro
89.874-000 - MARAVILHA - Santa Catarina
Fone/Fax: (0**49)3664-0282 e-mail:engenharia@amerios.org.br
CNPJ 00.961.206/0001-88

1926 Palmitos 1954

MUNICÍPIO DE PALMITOS - SC

OBRA:

PROJETO DE PAVIMENTAÇÃO

COMUNIDADE LINHA DIAMANTINA

RESPONSÁVEL TÉCNICO:
ENGENHEIRA CIVIL
CREA/SC: 090.319-0
REG. NACIONAL: 250654897-1
CARLINE JOICE HACKENHAAR

ASS. RESP. TÉCNICO:
CARLINE JOICE HACKENHAAR:03734136962
Assinado digitalmente por CARLINE JOICE HACKENHAAR: 03734136962
Data: 2022-05-12 08:39:43

ESPECIFICAÇÕES:
DETALHAMENTO DE TRAVESSIA ELEVADA

TOPÓGRAFO:
MATEUS TURATTI
ENGENHEIRO FLORESTAL
CREA/SC: 111.227-5 Geomensor Incra FXQ
GeoTerra Topografia

PROPRIETÁRIO:
MUNICÍPIO DE PALMITOS - SC

ASS. PREFEITO:
DAIR JOCELY ENGE

LOCAL:
PERÍMETRO URBANO

FOLHA:
10

DESENHO:	Nº DESENHO:	DATA:	ESCALA:
NAIARA BROCCO	D3/2022/PALMITOS/FEVEREIRO/PAV. LINHA DIAMANTINA	ABRIL/2022	INDICADA