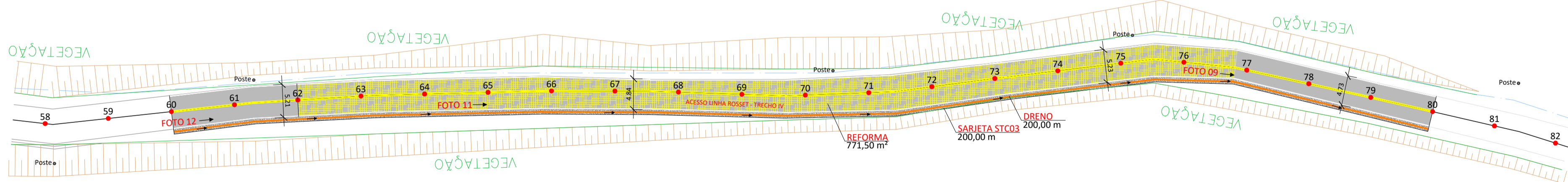
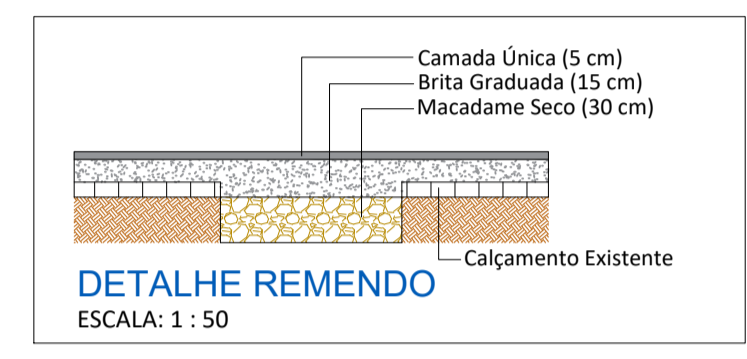
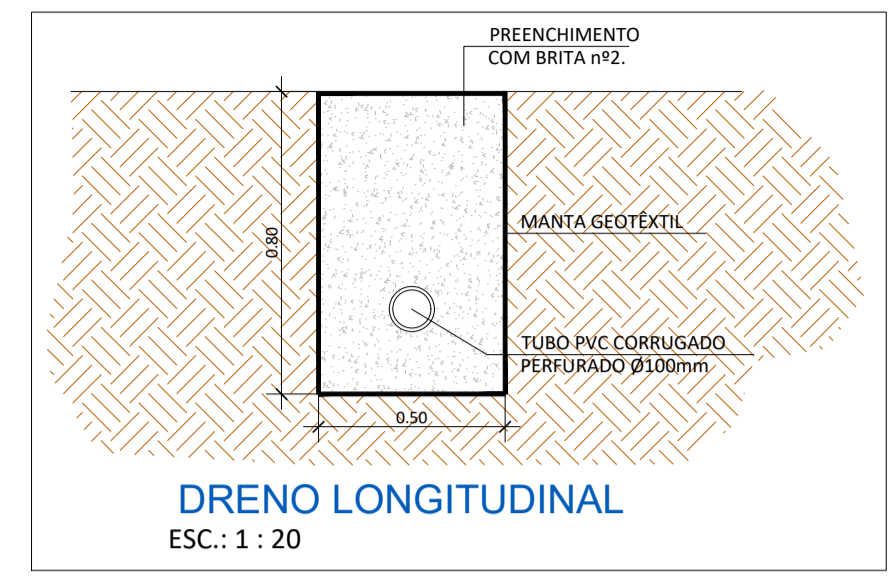
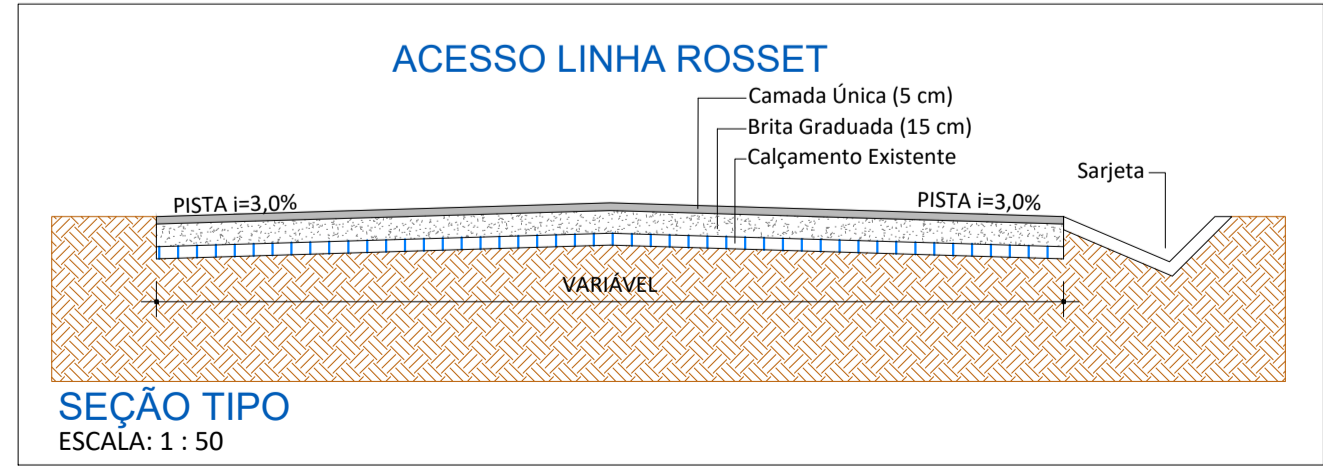


PERFIL LONGITUDINAL
 ESC. H: 1:500
 ESC. V.: 1:250



- LEGENDA:**
- ÁRVORE
 - POSTE
 - PLACAS
 - LIXEIRA
 - MARCO
 - REGISTRO
 - TOCO
- DRENAGEM PLUVIAL EXISTENTE**
- TUBULAÇÃO Ø20cm
 - TUBULAÇÃO Ø40cm
 - TUBULAÇÃO Ø60cm
 - BOCA LOBO Ø20cm
 - BOCA LOBO Ø40cm
 - BOCA LOBO Ø60cm
- DADOS DO PROJETO:**
- PAVIMENTAÇÃO:**
 CAPA ASFÁLTICA = 1.027,75 m²
- PINTURA DE SINALIZAÇÃO:**
 FAIXA CENTRAL AMARELA = 200,05 x (2) = 400,10 m
 FAIXA LATERAL BRANCA = 400,10 m
- REMOÇÃO:**
 REFORMA = 771,50 m²
- DRENAGEM:**
 SARJETA = 200,00 m
 DRENO = 200,00 m

PLANIALTIMÉTRICO - TRECHO IV
 ESC.: 1:500



ASSOCIAÇÃO DOS MUNICÍPIOS DO ENTRE RIOS - SC

BOM JESUS DO OESTE-CAIBI-CAMPO ERÉ-CUNHA PORÁ-CUNHATAÍ-FLORES DO SERTÃO-IRACEMINHA-MARAVILHA-MODELO-PALMITOS-RIQUEZA-ROMELÂNDIA-SALTINHO-SANTA TEREZINHA DO PROGRESSO-SÃO MIGUEL DA BOA VISTA-SAUADES-TIGRINHOS

ENDEREÇO:
 Av. Euclides da Cunha, 160 - Cx. P. 47 - Centro
 89.874-000 - MARAVILHA - Santa Catarina
 Fone/Fax: (0**49)3664-0282 e-mail:engenharia@amerios.org.br
 CNPJ 00.961.206/0001-88

MUNICÍPIO DE PALMITOS - SC

PROJETO DE PAVIMENTAÇÃO

ACESSO LINHA ROSSET - TRECHO IV

RESPONSÁVEL TÉCNICO:
 ENGENHEIRA CIVIL
 CREA/SC: 090.319-0
 REG. NACIONAL: 250654897-1

ESPECIFICAÇÕES:
 PLANIALTIMÉTRICO, PERFIL LONGITUDINAL
 E SEÇÃO TIPO.

PROPRIETÁRIO:
 MUNICÍPIO DE PALMITOS - SC

LOCAL:
 PERÍMETRO URBANO

DESENHO:
 NAIARA BROCCO

CARLINE JOICE HACKENHAAR

TOPOGRÁFICO:
 MATEUS TURATTI
 ENGENHEIRO FLORESTAL
 CREA/SC: 111.227-5 Geomensor Inscr FxQ
 Geógrafa Topógrafa

ASS. RESP. TÉCNICO:

INDICADA

DATA:
 OUTUBRO/2022

04