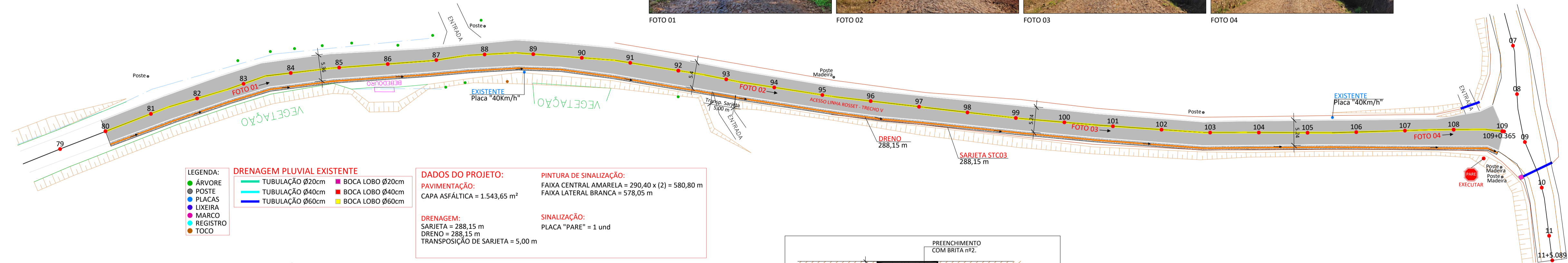



PERFIL LONGITUDINAL

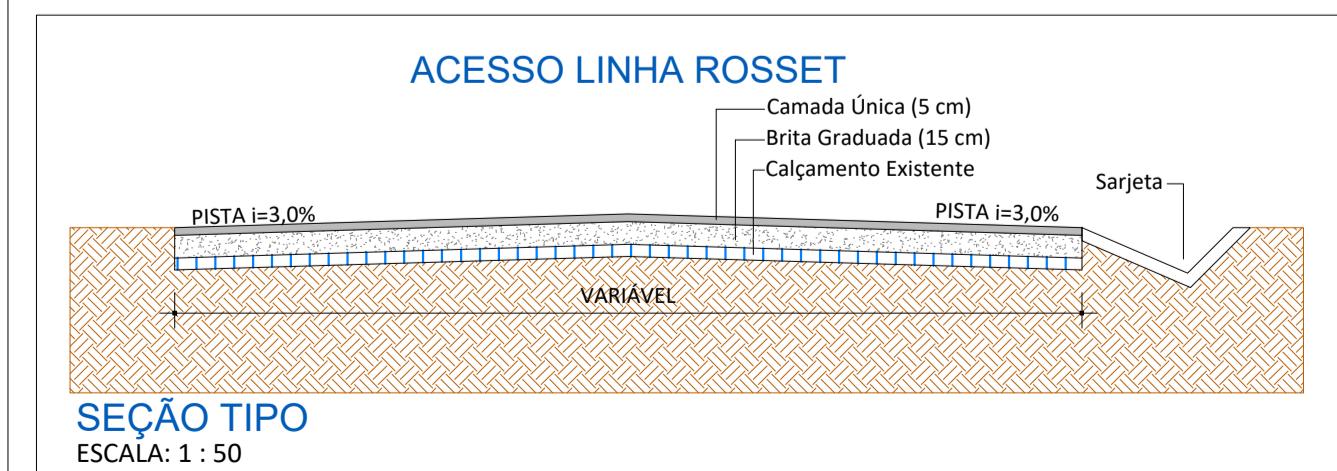
ESC. H: 1:500
ESC. V.: 1:250



- LEGENDA:**
- ARVORE
 - POSTE
 - PLACAS
 - LIXEIRA
 - MARCO
 - REGISTRO
 - TOCO
- DRENAGEM PLUVIAL EXISTENTE:**
- TUBULAÇÃO Ø20cm
 - TUBULAÇÃO Ø40cm
 - TUBULAÇÃO Ø60cm
 - BOCA LOBO Ø20cm
 - BOCA LOBO Ø40cm
 - BOCA LOBO Ø60cm
- DADOS DO PROJETO:**
- PAVIMENTAÇÃO:**
CAPA ASFÁLTICA = 1,543,65 m²
- PINTURA DE SINALIZAÇÃO:**
FAIXA CENTRAL AMARELA = 290,40 x (2) = 580,80 m
FAIXA LATERAL BRANCA = 578,05 m
- SINALIZAÇÃO:**
PLACA "PARE" = 1 und
- DRENAGEM:**
SARIETA = 288,15 m
DRENO = 288,15 m
TRANSPOSIÇÃO DE SARIETA = 5,00 m

PLANALTIMÉTRICO - TRECHO V

ESC.: 1:500



ASSOCIAÇÃO DOS MUNICÍPIOS DO ENTRE RIOS - SC

BOM JESUS DO OESTE-CABI-CAMPO ERÉ-CUNHA PORÁ-CUNHATAÍ-FLORES DO SERTÃO
IRACEMINHA-MARAVILHA-MODELO-PALMITOS-RIQUEZA-ROMELÂNDIA-SALTINHO
SANTA TEREZINHA DO PROGRESSO-SÃO MIGUEL DA BOA VISTA-SAUDADES-TIGRINHOS

ENDEREÇO:
Av. Euclides da Cunha, 160 - Cx. P. 47 - Centro
89.874-000 - MARAVILHA - Santa Catarina
Fone/Fax: (0**49)3664-0282 e-mail:engenharia@amerios.org.br
CNPJ 00.961.206/0001-88

MUNICÍPIO DE PALMITOS - SC

PROJETO DE PAVIMENTAÇÃO

ACESSO LINHA ROSSET - TRECHO V

RESPONSÁVEL TÉCNICO: ENGENHEIRA CIVIL CREA/SC: 090.319-0 REG. NACIONAL: 250654897-1	CARLINE JOICE HACKENHAAR	ASS. RESP. TÉCNICO:
PROPRIETÁRIO: MUNICÍPIO DE PALMITOS - SC	ASS. PREFEITO:	FOLHA:
ESPECIFICAÇÕES: PLANALTIMÉTRICO, PERFIL LONGITUDINAL E SEÇÃO TIPO.	TOPÓGRAFO: MATEUS TURATTI ENGENHEIRO FORTÍFICO CRMOP: 11.227-7 - Geomensor pela FREA Secretaria Topografia	LOCAL: MUNICÍPIO DE PALMITOS CNPJ: 08.361.860/0003-47
DESENHO: NÁIARA BRÖCCO	Nº DESENHO: D3/2022/PALMITOS/AGOSTO/LINHA ROSSET	DATA: OUTUBRO/2022
ESCALA: INDICADA	ESCALA: INDICADA	05